CICLOVIA
ALPE ADRIA
RADWEG
HERZLICH WILLKOMMEN
AM ALPE-ADRIA-RADWEG

START IN DER STADT SALZBURG

Interreg Projekt

- Realisiert 2009 -2015 im Rahmen des Interreg-Projektes Österreich-Italien IV
- 6 Partner:
  - Land Salzburg
  - SalzburgerLand Tourismus
  - Land Kärnten
  - Kärnten Werbung
  - Regione Autonoma Friuli Venezia Giulia
  - Provincia di Udine

Die Route

SALZBURGERLAND – KÄRNTEN – FRIAUL JULISCH VENETIEN

- Von Salzburg über Villach bis Grado
- 410 km
- u.a. entlang von Tauern- und Drauradweg
- Ideal für Trekkingräder/E-Bikes
- 3 Länder, 3 Kulturen, 3 x Kulinarik:
  - Salzburger Land
  - Kärnten
  - Friaul Julisch Venetien
- 8 Etappen

Die Route

SALZBURGERLAND – KÄRNTEN – FRIAUL JULISCH VENETIEN

- Höchster Punkt: Mallnitz, 1191 m
- 2.417 m ↑ 2.843 m ↓ - „Transalp light“

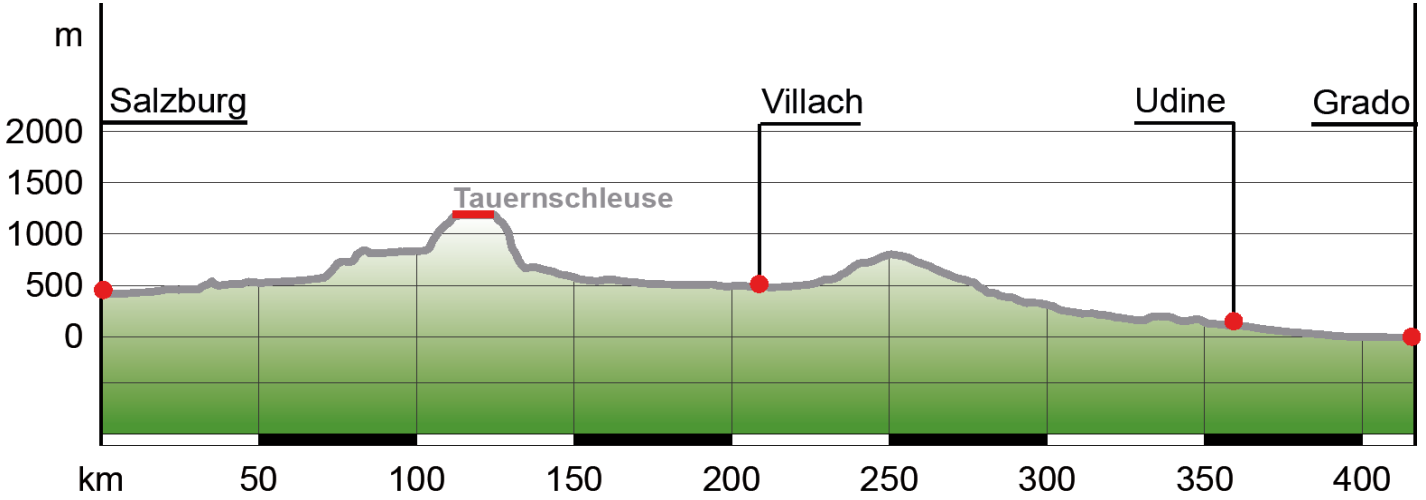

Die Beschilderung

SALZBURGERLAND – KÄRNTEN – FRIAUL JULISCH VENETIEN

- Durchgehend beschildert
- nach überregionalen Radwegen
- Tauernradweg, Gasteinertal Radweg, Möllradweg, Drauradweg, Gailradweg, Tarviser Radweg, FVG 1 …

Interreg Projekt

- Schwerpunkte:
  - Radwegebau,
  - Beschilderung und
  - begleitendes Marketing vom Folder bis zur Website
- Volumen: EUR 1,2 Mio., davon 70 % für den Wegebau
- Eröffnung des ersten neuen Radweges in Arnoldstein 2010 mit großer grenzüberschreitendem Event Villach-Tarvis
- Erstes offizielles Jahr am Alpe Adria Radweg 2012

Basics

- Routenfestlegung
- Beschilderung (außerhalb des Projektes)
- Website, App
- Werbemittel
- Koop Radkartenverlage
- Koop Radreiseveranstalter
- Klassische Werbung online und print (Bekanntheitsgrad!)
- Pressearbeit

HALLEIN

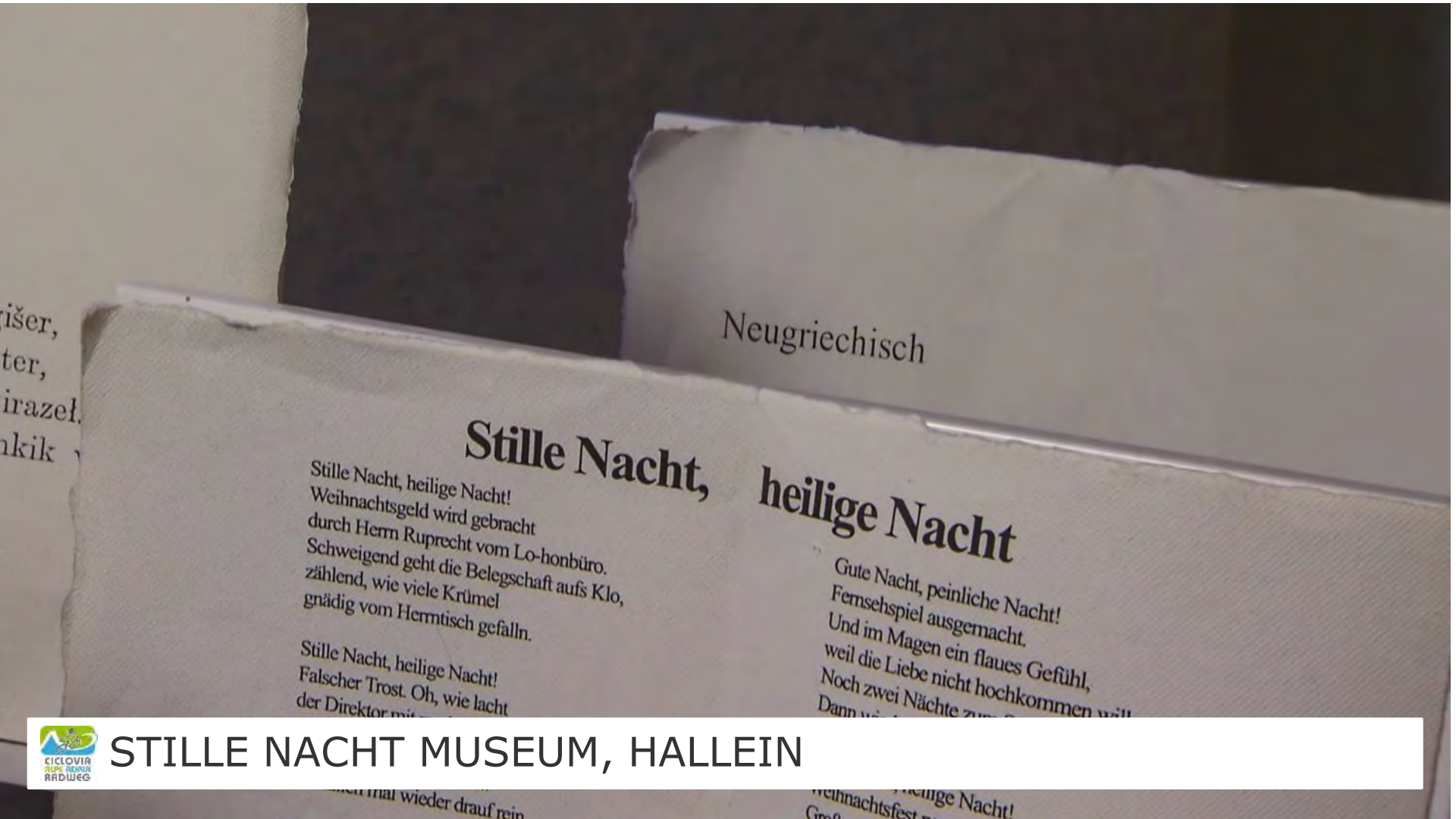

STILLE NACHT MUSEUM, HALLEIN

ZWISCHEN KUCHL UND GOLLING

GOLLING

BURG HOHENWERFEN

BISCHOFSHOFEN

Route

- Überwiegend auf Radwegen und verkehrsarmen Nebenstraßen
- ca. 85 % asphaltierte Strecke
- Ausweichstrecken für Rennradfahrer

Frequenz

- min. 10.000 Mehrtagesradler am Alpe Adria Radweg
- Zählstelle geplant

SALZBURGER NOCKERL

STEINDLWIRT, DORFGASTEIN

Radfreundliche Betriebe

- 63 radfreundliche Betriebe am Alpe Adria Radweg im österreichischen Teil,
- davon 22 im Gasteinertal
  (4 waren es beim Start 2012!)

- Ziel: noch mehr Bett+Bike Betriebe am Alpe Adria Radweg

BAD GASTEIN

TAUERNSCHLEUSE BÖCKSTEIN-MALLNITZ

Tauernschleuse Böckstein-Mallnitz

BAHN + RAD

- Mit der Autoschleuse Tauernbahn der ÖBB unterquert man den Alpenhauptkamm.
- Dauer: 11 Minuten,
- stündlich
- Ursprünglich 6 bzw.12 Rad-Stellplätze pro Fahrt,
- nunmehr von 1.5.-30.9. eigener Radwaggon!
- Frequenz:
    - 2017 7700 Transporte
    - 2018 9500 Transporte bisher (+ 23 %)

AN DER DRAU

DRAU-RADFÄHRE FEFFERNITZ

NEUE RADWEGBRÜCKE PUCH-WEISSENSTEIN

AN DER DRAU

BAHN & RAD KÄRNTEN

VILLACH

DRAU - FRIEDENSBRÜCKE

PRÄSENTATION „Österreich Bild am Sonntag“ 2018 in Villach

KÄRNTNER KASNUDELN

BEGINN DER ALTEN BAHNTRASSE NACH DER GRENZE

ALTER BAHNHOF TARVIS

MALBORGHETTO 2010

BAR & CUCINA IM EHEM. BAHNHOF UGOVIZZA-MALBORGHETTO

BAGNI DI LUSNIZZA

t
9,00
a passo
d' uomo
fiume Fella

BAR IM EHEM. BAHNHOF CHIUSAFORTE

IN UDINE

MICOTRA ZUG UDINE-VILLACH

MICOTRA-ZUG

BAHN + RAD

- Start mit einem Interreg-Projekt vor über 5 Jahren
- je 2 Zugverbindungen morgens und abends
  - Udine-Villach und
  - Villach-Udine
- Neu 2018: am Wochenende bereits ab Triest!
- Sehr erfolgreich:
  - 2016 14.900 Transporte
  - 2017 16.500 Transporte (+ 11 %)
  - 2018 17.500 Transporte bisher (+ 6 %)

PALMANOVA

STRASSOLDO - CERVIGNANO

AQUILEIA

GRADO

AM ZIEL ;-)

Rücktransport

GRADO – VILLACH - SALZBURG

- Bici Bus Grado-Udine
- MICOTRA (Triest-Cervignano-)Udine-Villach
- ÖBB Villach–Salzburg, Villach-Wien
- Trenitalia Triest-Cervignano-Udine-Tarvis am Wochenende (erhöhte Frequenz 2018)
    - Neu 2018: ÖBB Anschlusszüge Tarvis-Villach (S $
- sowie zahlreiche private Radtransporte (ca. 10), die Transfers ab Grado oder Triest u.a. nach Villach, Salzburg und München anbieten
- mittlerweile fast täglich

Aktueller Status

- Interreg-Projekt BIKENAT
- über den Alpe Adria Radweg hinaus
- Intermodale Dienste
- Vernetzungen mit anderen Radwegen, Zählungen
- Mehr Bett+Bike-Betriebe
- Relaunch Website
- Marketingmaßnahmen, u.a. Österreich-Bild am Sonntag, zahlreiche Specials
- Neue Märkte, u.a. Niederlande

Beliebteste Radrouten im Ausland



in %/± Vergleich zu 2016

Top 10 von 77 Routen

Trend: Alpenüberquerung

Erfolgsfaktoren

- Radroute des Jahres 2015 bei der Messe Fietsvakantie in Amsterdam
- Attraktiver Start: Salzburg
- Attraktive Route (Alpenquerung! Alte Bahntrasse Pontebbana!)
- Attraktives Ziel: Grado (Meer!)
- Serviceorientierte Zusammenarbeit (u.a. Radreiseveranstalter, Radtransferunternehmen, Bahnen)
- … am Kunden orientiert!

DELEGATION AUS GRADO IM SCHLOSS MIRABELL, SALZBURG

DANKE FÜR IHRE AUFMERKSAMKEIT

2018 EUROPÄISCHER RADGIPFEL
Salzburg // 24. - 26.09.2018

Routenplaner für touristische Anwendungen – das Beispiel Hessen

www.radroutenplaner.hessen.de

Dipl.-Ing. Rüdiger Bernhard
Integriertes Verkehrs- und Mobilitäts-management Region Frankfurt RheinMain

Dr. Stefan Krampe
Trafficon – Traffic Consultants GmbH

Europäischer Radgipfel
25.10.2018, Salzburg

RADROUTEN PLANER HESSEN

HESSEN Hessisches Ministerium für Wirtschaft, Energie, Verkehr und Landesentwicklung

Integriertes Verkehrs- und Mobilitätsmanagement Region Frankfurt RheinMain

RADROUTENPLANER

IHR STARTPUNKT

IHR ENDPUNKT

LOS GEHT'S!

Ohne Eingabe zum Radroutenplaner ›

APP

BETT & BIKE

FAHRRADVERLEIH- & SERVICESTATIONEN

FAHRRAD & ÖPNV

INFORMATIONEN ZUM RADFAHREN

PLATTFORM EINBINDEN

Räumliche Abdeckung

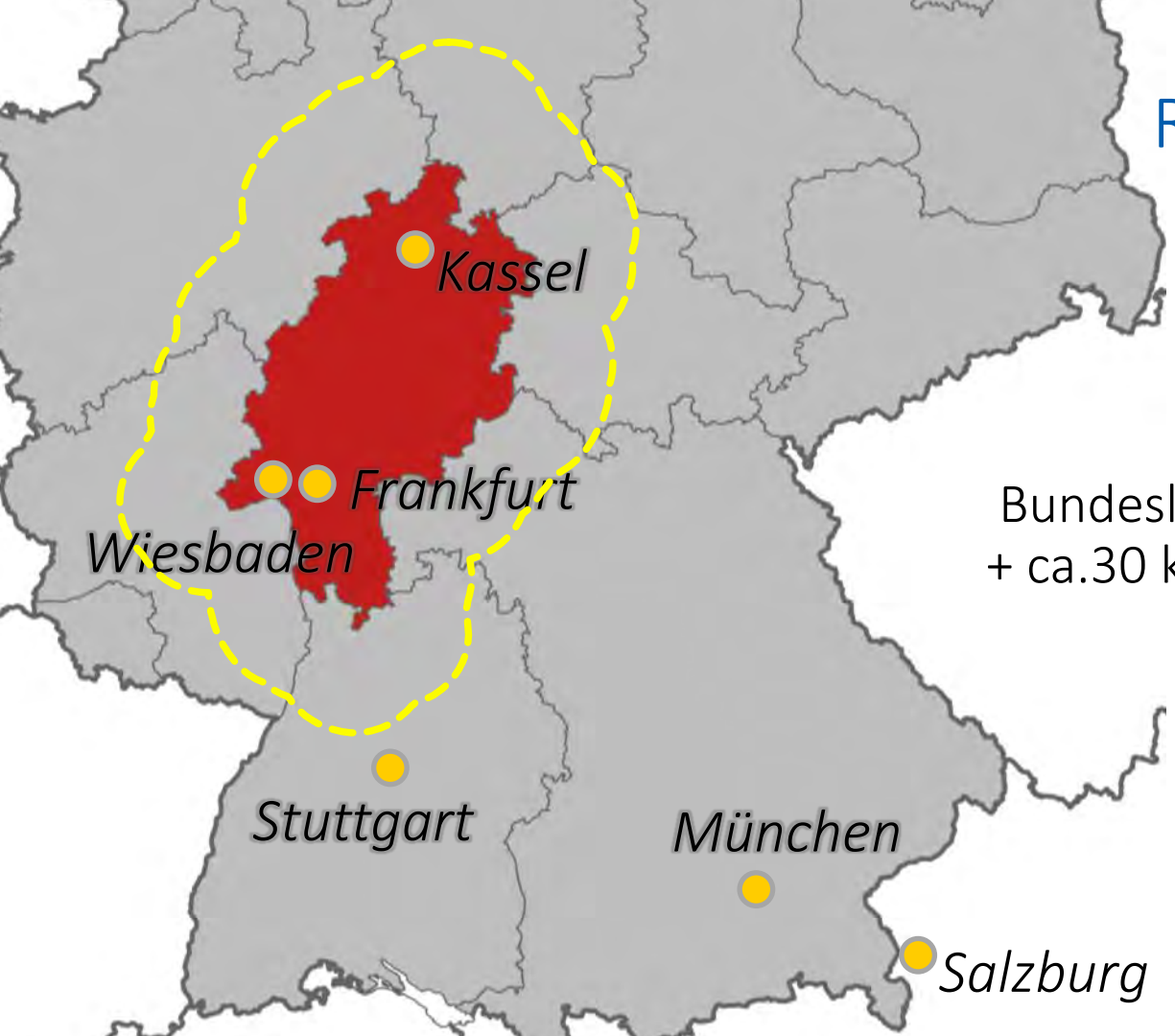

Bundesland Hessen
+ ca.30 km „Speckgürtel“

Integriertes Verkehrs- und Mobilitätsmanagement Region Frankfurt RheinMain

trafficon

2.535

POIs

Integriertes Verkehrs- und Mobilitätsmanagement Region Frankfurt RheinMain

trafficon

130

Themenrouten

23.100 km

Radnetz

Integriertes Verkehrs- und Mobilitätsmanagement Region Frankfurt RheinMain

trafficon

26 Mio.

Seitenaufrufe pro Jahr

Integriertes Verkehrs- und Mobilitätsmanagement Region Frankfurt RheinMain

trafficon

Zielgruppen

Touristische Mobilität

Sportliche Mobilität

Alltägliche Mobilität

Technik – Netzgraph

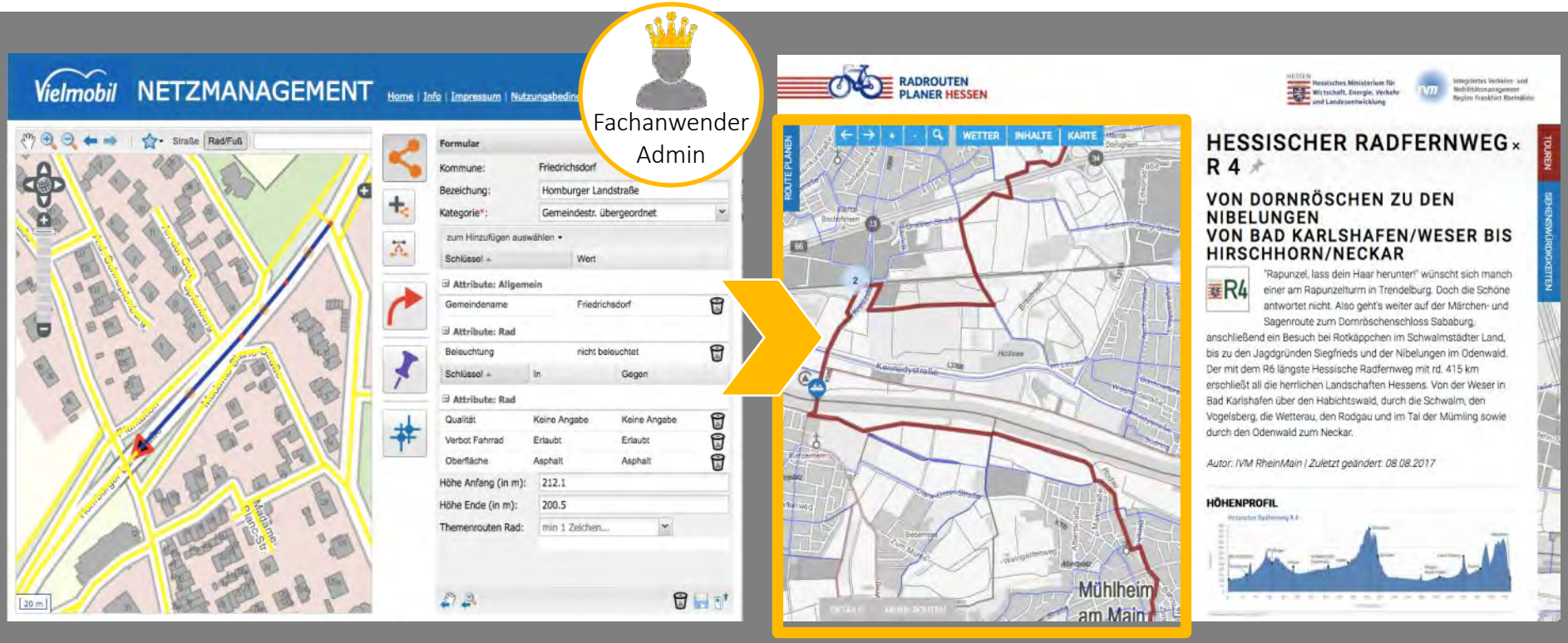

Technik – Qualifizierter Content

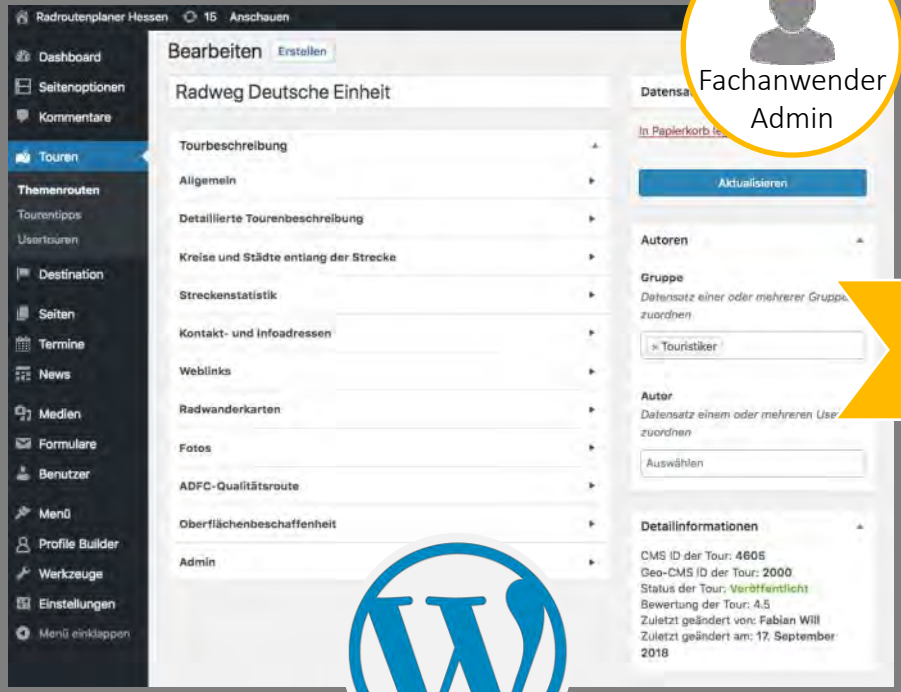

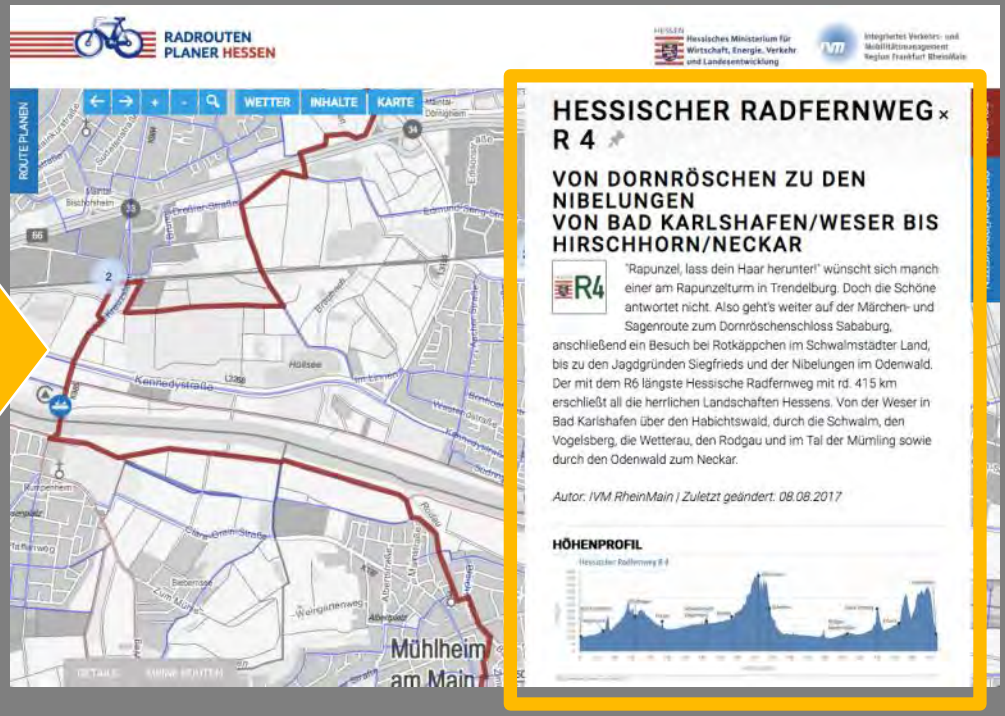

Technik – User-Content

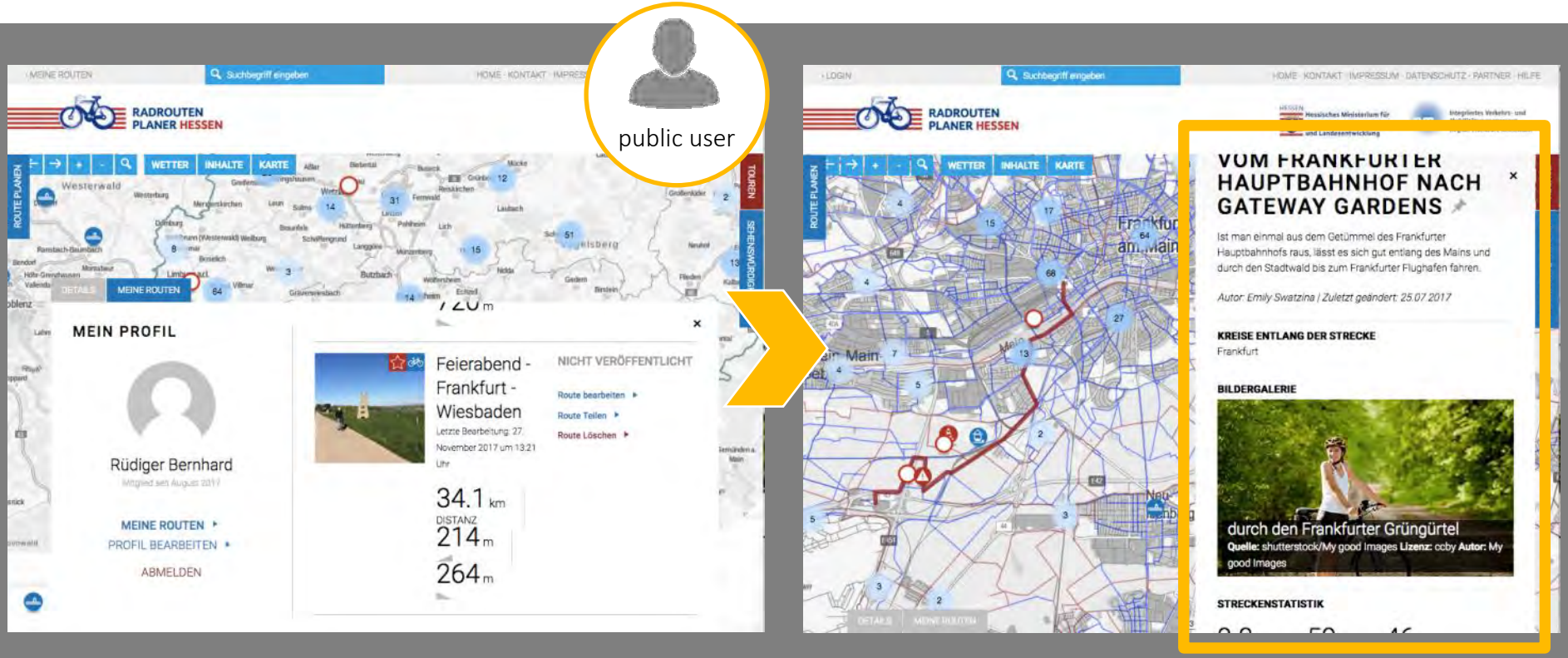

Routing

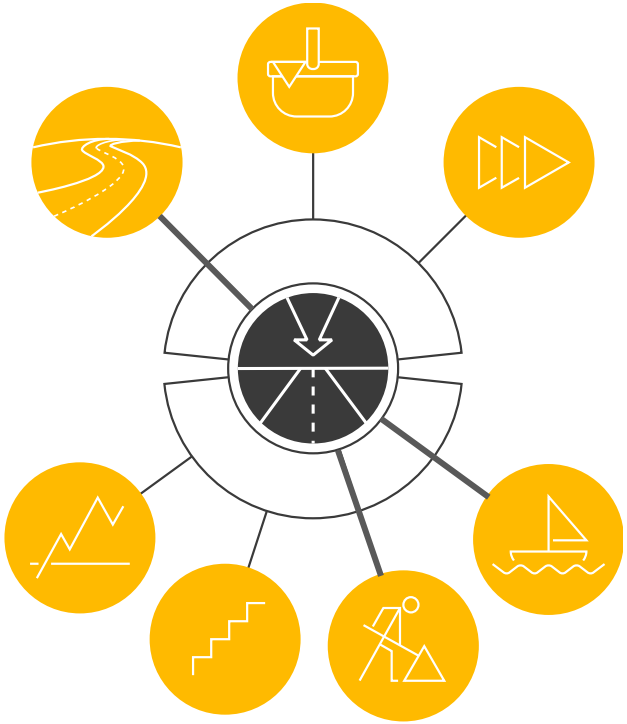

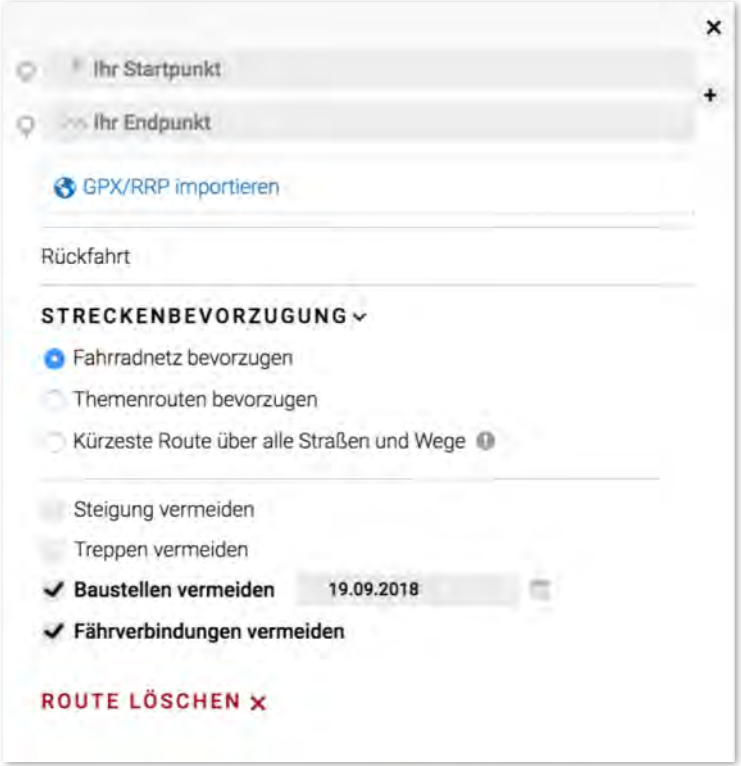

Integriertes Verkehrs- und Mobilitätsmanagement Region Frankfurt RheinMain

trafficon

RADROUTEN PLANER HESSEN

Hessisches Ministerium für Wirtschaft, Energie, Verkehr und Landesentwicklung

Integriertes Verkehrs- und Mobilitätsmanagement Region Frankfurt RheinMain

ROUTE PLANEN

WETTER | INHALTE | KARTE

RHÖNRADWEG

TOUREN

SEHENSWÜRDIGKEITEN

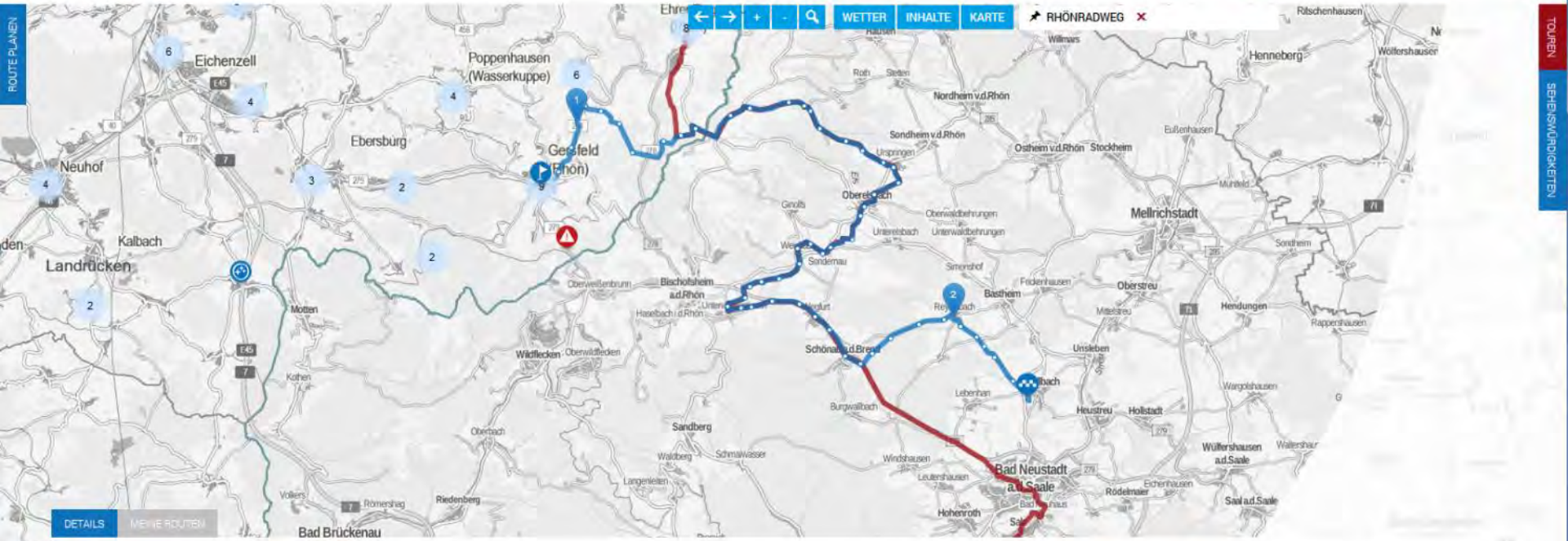

DETAILS | MEINE ROUTEN

DISTANZ
54.5km

DAUER
3:37:42h
bei 15 km/h

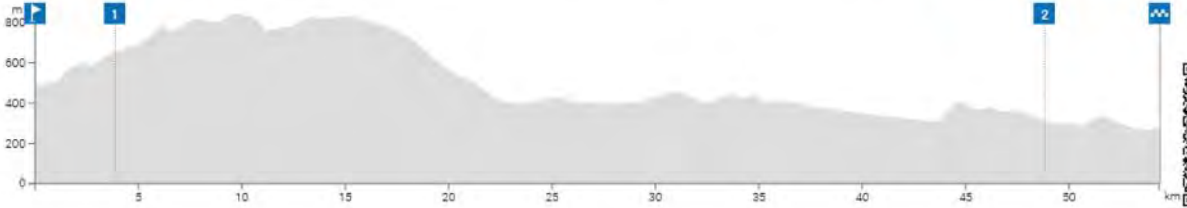

IN DIE APP ÜBERNEHMEN

GPX Datei ▸
Route Drucken ▸
Link zur Route ▸
Fahranweisung ▸

RADROUTEN PLANER HESSEN

HESSEN Hessisches Ministerium für Wirtschaft, Energie, Verkehr und Landesentwicklung

Integriertes Verkehrs- und Mobilitätsmanagement Region Frankfurt RheinMain

ROUTE PLANEN

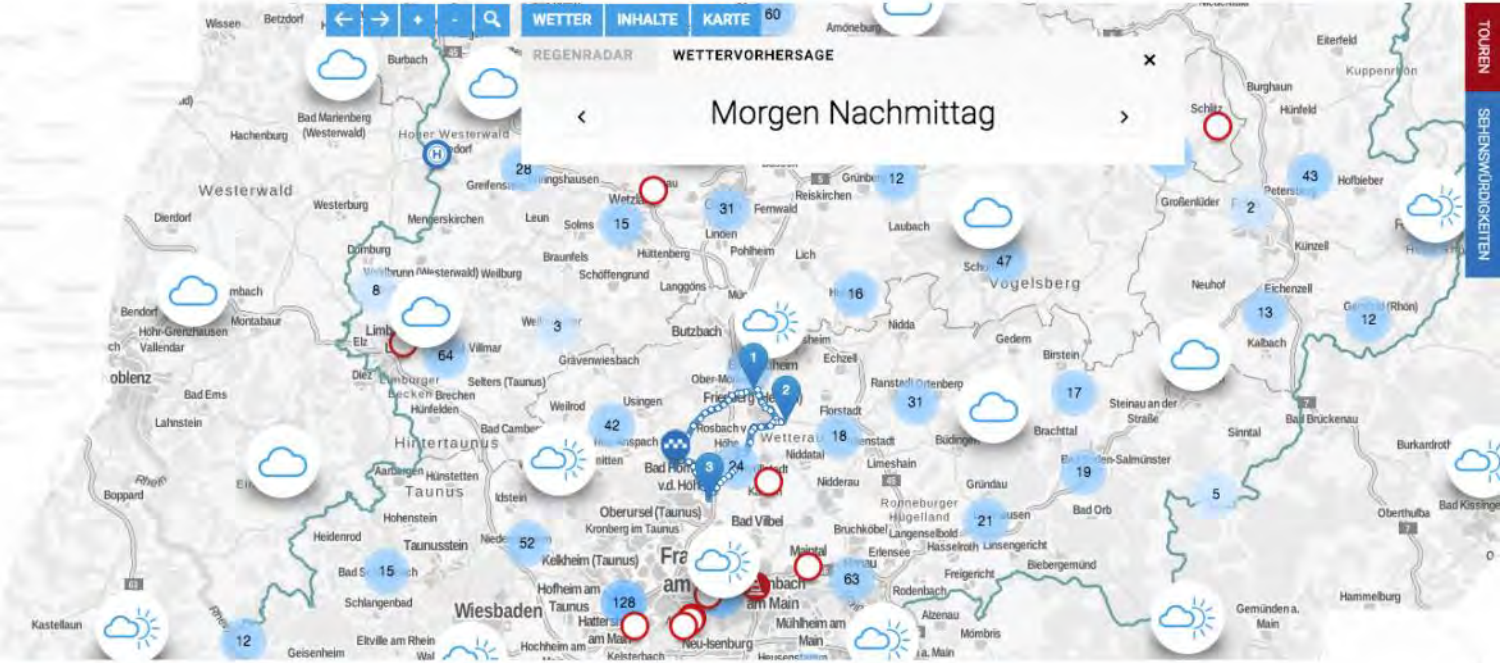
WETTER
INHALTE
KARTE
REGENRADAR
WETTERVORHERSAGE
Morgen Nachmittag
Westerwald
Vogelsberg
Hintertaunus
Taunus
Wiesbaden
Frankfurt am Main
Bad Homburg v.d. Höhe
Friedrichsdorf
Butzbach
Bad Vilbel
Oberursel (Taunus)
Kelkheim (Taunus)
Neu-Isenburg
Limburg
Bad Ems
Lahnstein
Boppard
Kastellaun
Geisenheim
Eltville am Rhein
Bad Marienberg (Westerwald)
Hachenburg
Dierdorf
Montabaur
Vallendar
Bad Camberg
Usingen
Weilrod
Grävenwiesbach
Selters (Taunus)
Hünstetten
Aarbergen
Idstein
Hohenstein
Heidenrod
Taunusstein
Schlangenbad
Bad Soden
Hofheim am Taunus
Hochheim am Main
Kronberg im Taunus
Bad Nauheim
Friedberg (Hessen)
Wetterau
Nidda
Echzell
Ranstadt
Florstadt
Gedern
Birstein
Steinau an der Straße
Brachttal
Sinntal
Gelnhausen
Bad Orb
Gründau
Langenselbold
Hasselroth
Linsengericht
Biebergemünd
Freigericht
Rodenbach
Alzenau
Mömbris
Mühlheim am Main
Hanau
Maintal
Erlensee
Bruchköbel
Ronneburger Hügelland
Nidderau
Limeshain
Büdingen
Bad Schwalbach
Hohenstein
Lich
Laubach
Grünberg
Reiskirchen
Fernwald
Lindenfels
Pohlheim
Hüttenberg
Braunfels
Schöffengrund
Langgöns
Solms
Leun
Greifenstein
Mengerskirchen
Westerburg
Dornburg
Weilburg
Weilmünster
Villmar
Elz
Diez
Bad Marienberg (Westerwald)
Burbach
Wissen
Betzdorf
Amöneburg
Schlitz
Großenlüder
Neuhof
Eichenzell
Kalbach
Hofbieber
Burghaun
Hünfeld
Eiterfeld
Kuppenrüdern
Künzell
Petersberg
Bad Brückenau
Burkardroth
Oberthulba
Bad Kissingen
Hammelburg
Gemünden a. Main
Mainz
Rhein
Main
Lahn
Nidda
Kinzig
Fulda
Eder
Wetter
Nahe
Saar
Mosel
Neckar
Tauber
Jagst
Kocher
Main
Rhein
Neckar
Mosel
Saar
Nahe
Lahn
Eder
Fulda
Kinzig
Nidda
Wetter

RADROUTEN PLANER HESSEN

HESSEN Hessisches Ministerium für Wirtschaft, Energie, Verkehr und Landesentwicklung

Integriertes Verkehrs- und Mobilitätsmanagement Region Frankfurt RheinMain

ROUTE PLANEN

WETTER | INHALTE | KARTE

REGENRADAR | WETTERVORHERSAGE

-60 -45 -30 -15 aktuell +15 +30 +45 +60 +75 +90

TOUREN

SEHENSWÜRDIGKEITEN

DETAILS | MEINE ROUTEN

DISTANZ
55.6km

DAUER
3:42:08h
bei 15 km/h

717m

717m

IN DIE APP ÜBERNEHMEN

GPX Datei ▸
Route Drucken ▸
Link zur Route ▸
Fahranweisung ▸

Interaktion

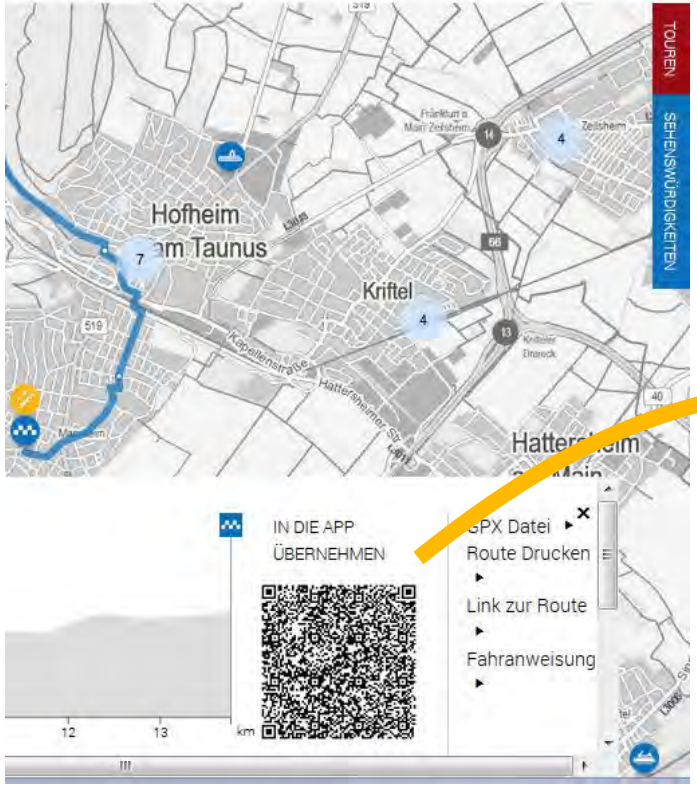

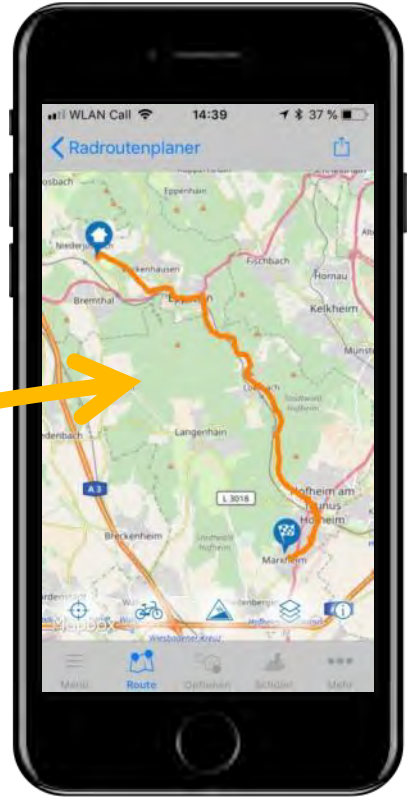

Integriertes Verkehrs- und Mobilitätsmanagement Region Frankfurt RheinMain

trafficon

Hessen ist schön - aber endlich …

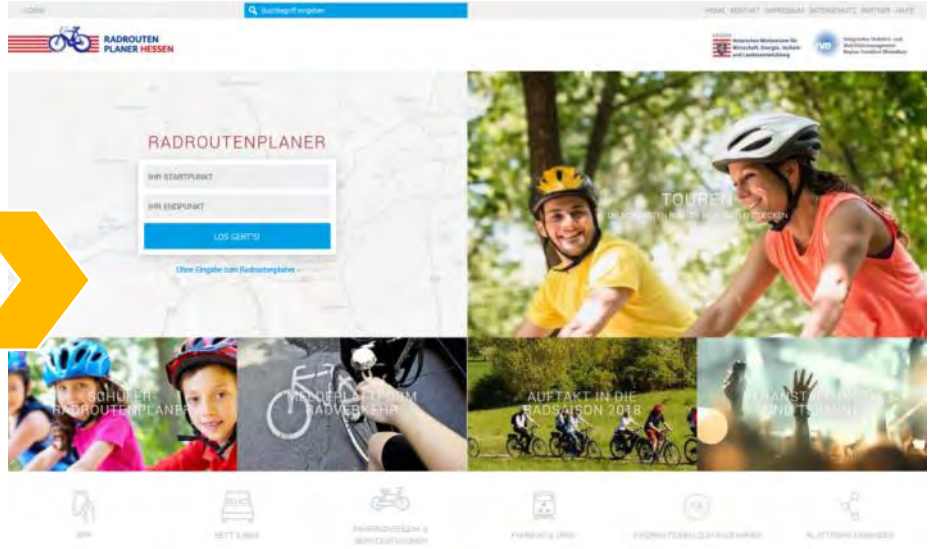

Integriertes Verkehrs- und Mobilitätsmanagement Region Frankfurt RheinMain

trafficon

Add-on: Schülerradroutenplaner

SCHÜLER RADROUTENPLANER

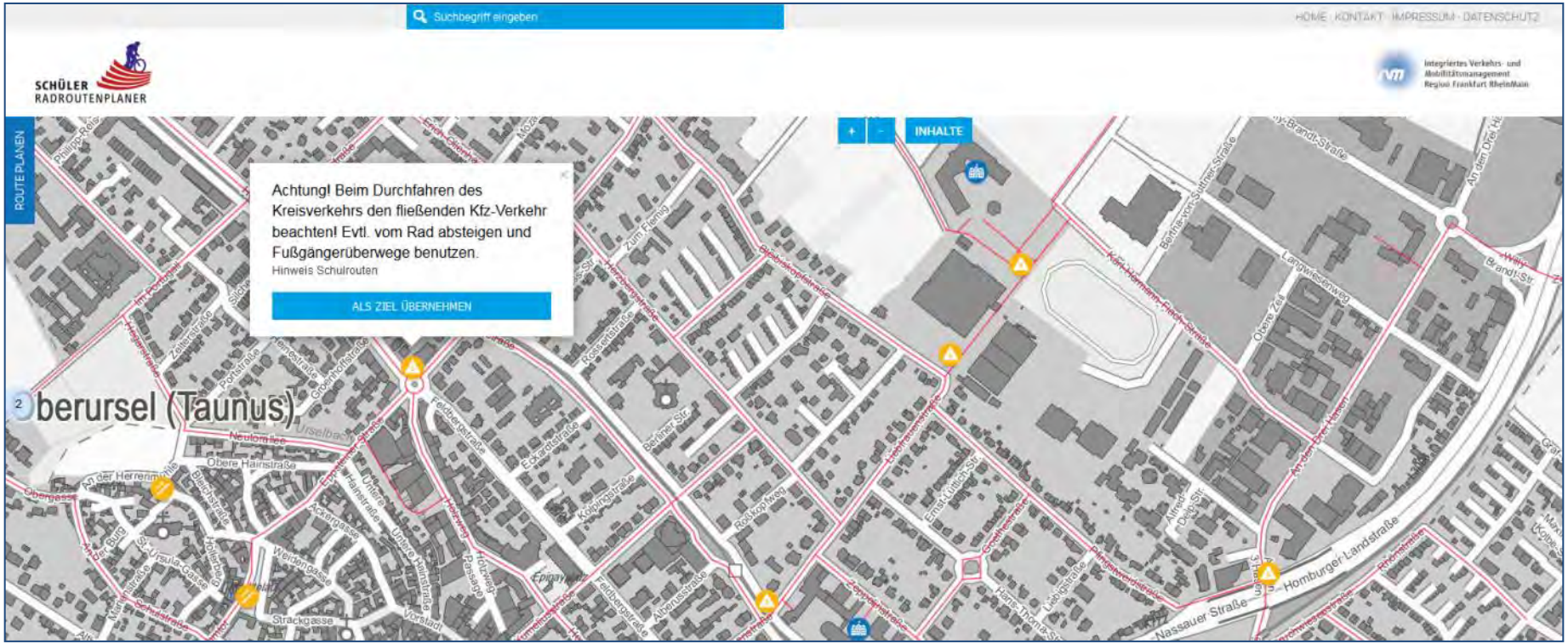

Integriertes Verkehrs- und Mobilitätsmanagement Region Frankfurt RheinMain

trafficon

Add-on: Meldeplattform Radverkehr



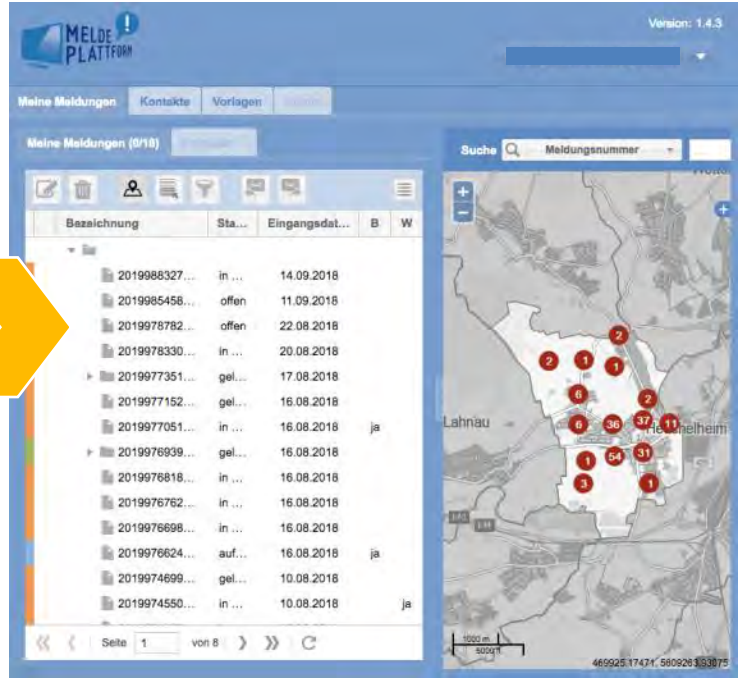

Integriertes Verkehrs- und Mobilitätsmanagement Region Frankfurt RheinMain

trafficon

Team

Organisation

Integriertes Verkehrs- und Mobilitätsmanagement Region Frankfurt RheinMain

- Spezifikation, Ausschreibung, Vergabe
- Datenpflege und Aktualisierung
- Marketing
- Finanzierung

Technik

trafficon

- Entwicklung und Betrieb von Web + App
- Datenintegration und Schnittstellen
- Routing

Integriertes Verkehrs- und Mobilitätsmanagement Region Frankfurt RheinMain

trafficon

Gute Fahrt …

Dipl.-Ing. Rüdiger Bernhard
ivm GmbH
Bessie-Coleman-Str. 7
D-60549 Frankfurt am Main

Tel. +49 (0) 69 – 66 07 59 - 0
Email: r.bernhard@ivm-rheinmain.de

Dr. Stefan Krampe
Trafficon – Traffic Consultants GmbH
Standort Salzburg
Strubergasse 26
A-5020 Salzburg

Tel. +43 (0) 662 – 461102- 0
Email: info@trafficon.eu

Integriertes Verkehrs- und Mobilitätsmanagement Region Frankfurt RheinMain

trafficon

IDM SÜDTIROL ALTO ADIGE

Biken in Südtirol

25.09.2018

SALZBURG

Helmuth Zanotti
Product Management
IDM Südtirol

LEBENSRAUM SÜDTIROL

Nur mit einer **authentischen Lebensweise** der Südtiroler selbst kann jenes **Lebensgefühl** vermittelt werden, das schlussendlich für das **Wohlfühlen in Südtirol** ausschlaggebend ist und **DEN Unterschied** macht!

RAD-DESTINATION SÜDTIROL

- **Rad** und **Radfahren** sind Ausdruck des modernen **Lebensgefühl!**
- Das Rad ist **DAS** Fortbewegungsmittel für **Arbeit** und **Freizeit!**
- Radfahren ist **gesund, nachhaltig** und wichtig für den **Lebensraum Südtirol.**
- Eine Rad-Destination braucht **Radrouten/Trails** und **Hotspots**: Events, coole Bars, Infrastrukturen, usw.

CUSTOMER JOURNEY (MTB)

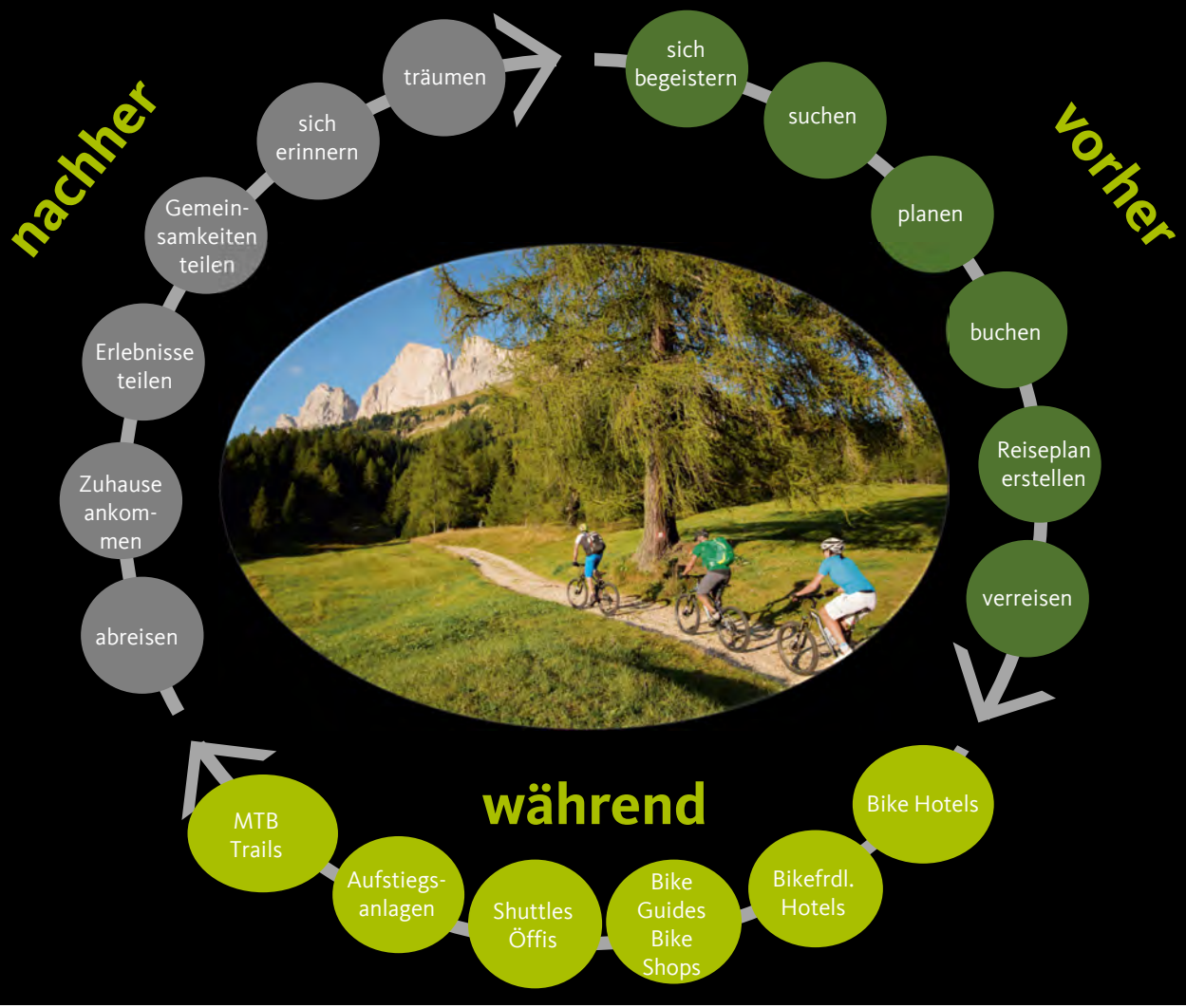

Die Dienstleistungskette muss so **lückenlos wie möglich** organisiert werden:
nicht nur **während** des Aufenthalts, sondern auch **vorher** und **nachher**.

WO BEWEGT SICH DER MOUNTAINBIKER?

- Wanderwege und Trails
- Straßen und Forstwege
- Radwege
- Gebaute MTB-Wege

WER NUTZT DIE WEGE?

➢ **Wanderwege** und **Trails**	Wanderer, MTB
➢ **Straßen** und **Forstwege**	Autos, Traktoren, Maschinen, Wanderer
➢ **Radwege**	Fahrräder, Wanderer, evtl. Anrainer
➢ Gebaute **MTB-Wege**	Mountainbike

WAS IST ERLAUBT, WAS IST VERBOTEN?

- **Was ist erlaubt?** Alles, was nicht ausdrücklich verboten ist!
- **Was ist verboten?** ...was per Gesetz nicht erlaubt ist!
- **Was wird kommuniziert?** **offizielle** MTB-Routen**!**

OFFIZIELLE MTB-ROUTEN

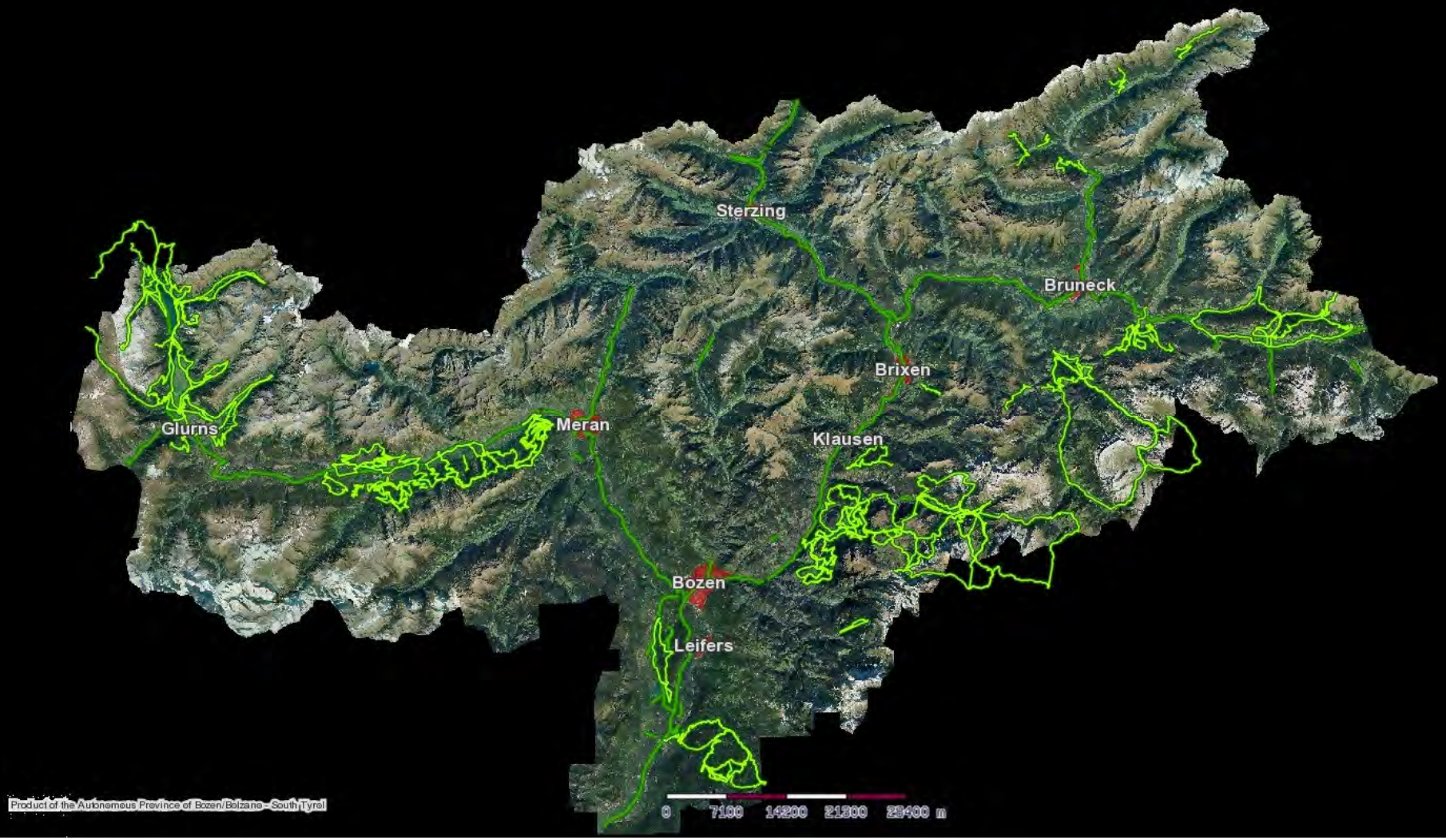

WAS WIR BRAUCHEN

- **Kein generelles Verbot** auf Forst- und Wanderwegen;
- Offizielle Routen: die derzeit ca. 2.000 km deutlich erhöhen => **Grundnutzungsvereinbarung**;
- **Professionelle Instandhaltung** und **Finanzierung**;
- **Sensibilisierungskampagne** für Einheimische und Urlauber, für Wanderer und Radfahrer!

SENSIBILISIERUNG

BIKEHOTELS SÜDTIROL

- Der Verein bezweckt die **Aufwertung** des Urlaubgebietes Südtirol für den **fahrrad-touristischen Gast** durch:
  - Beratung, Schulung, Erfahrungsaustausch
  - Öffentlichkeitsarbeit, Werbung, Messeauftritte
  - Persönliches Engagement des Hoteliers

E-MOUNTAINBIKE: DIE NEUE HERAUSFORDERUNG

- Eine **Demokratisierung** des Radfahrens?
  - Neue (unerfahrene) **Zielgruppen**
  - **Schulung** und **Sensibilisierung** immer wichtiger
  - **Spezialisierung** (eBike Expert)
  - Neue **Dienstleistungen** (Ladestationen)

RADKOMPETENZ ÖSTERREICH

AUSTRIAN INSTITUTE OF TECHNOLOGY
TOMORROW TODAY

TOURISMUSRADVERLEIH

Die Vision einer gemeinsamen Auskunfts- und Buchungsplattform als nächste Entwicklungsstufe im Radtourismus

Markus Straub, Center for Mobility Systems
markus.straub@ait.ac.at

2018 EUROPÄISCHER RADGIPFEL
Salzburg // 24. - 26.09.2018
> radkultur bewegt

STUDIE TOURISMUSRADVERLEIH

- **Auftraggeber**
  - Bundesministerium für Nachhaltigkeit und Tourismus

- **Durchgeführt von**
  - AIT Austrian Institute of Technology
  - MODUL University Vienna

- Abgeschlossen im April 2018
- Kurzfassung online https://www.bmnt.gv.at/service/publikationen/tourismus/tourismusradverleih.html

STUDIE TOURISMUSRADVERLEIH

- **Ziele**
  - Bestandserhebung / -bewertung
  - Zukünftiges Potential

- **Methode**
  - (Internet)recherche
  - Interviews von BetreiberInnen
  - **ExpertInneninterviews**
    (national und international)

KLASSIFIZIERUNG & BESTANDSERHEBUNG

- Bike-Sharing
- Bike-Sharing für TouristInnen
- Verleih vor Ort
- Verleih mit Lieferung zum Quartier
- B2B-Verleih
- Reiseveranstalter
- Online-Verleihplattform

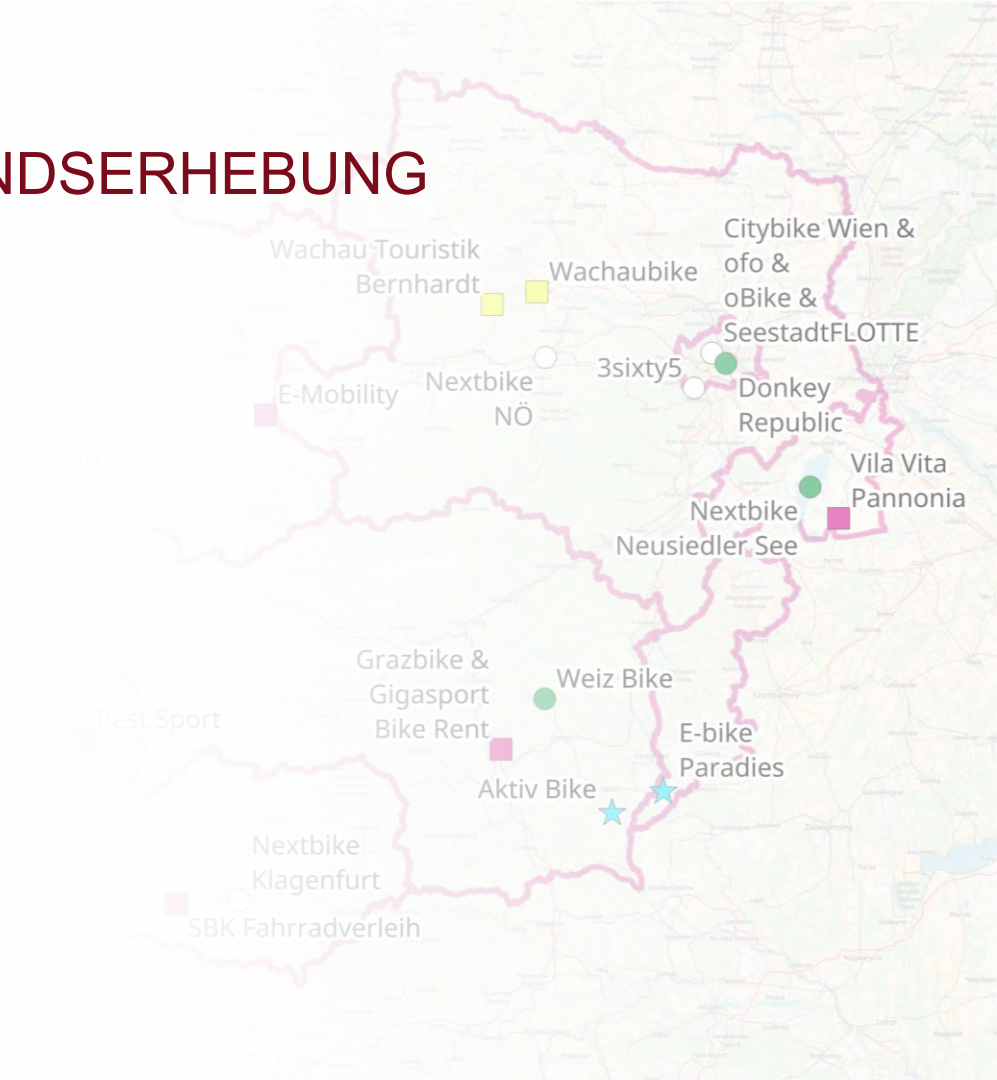

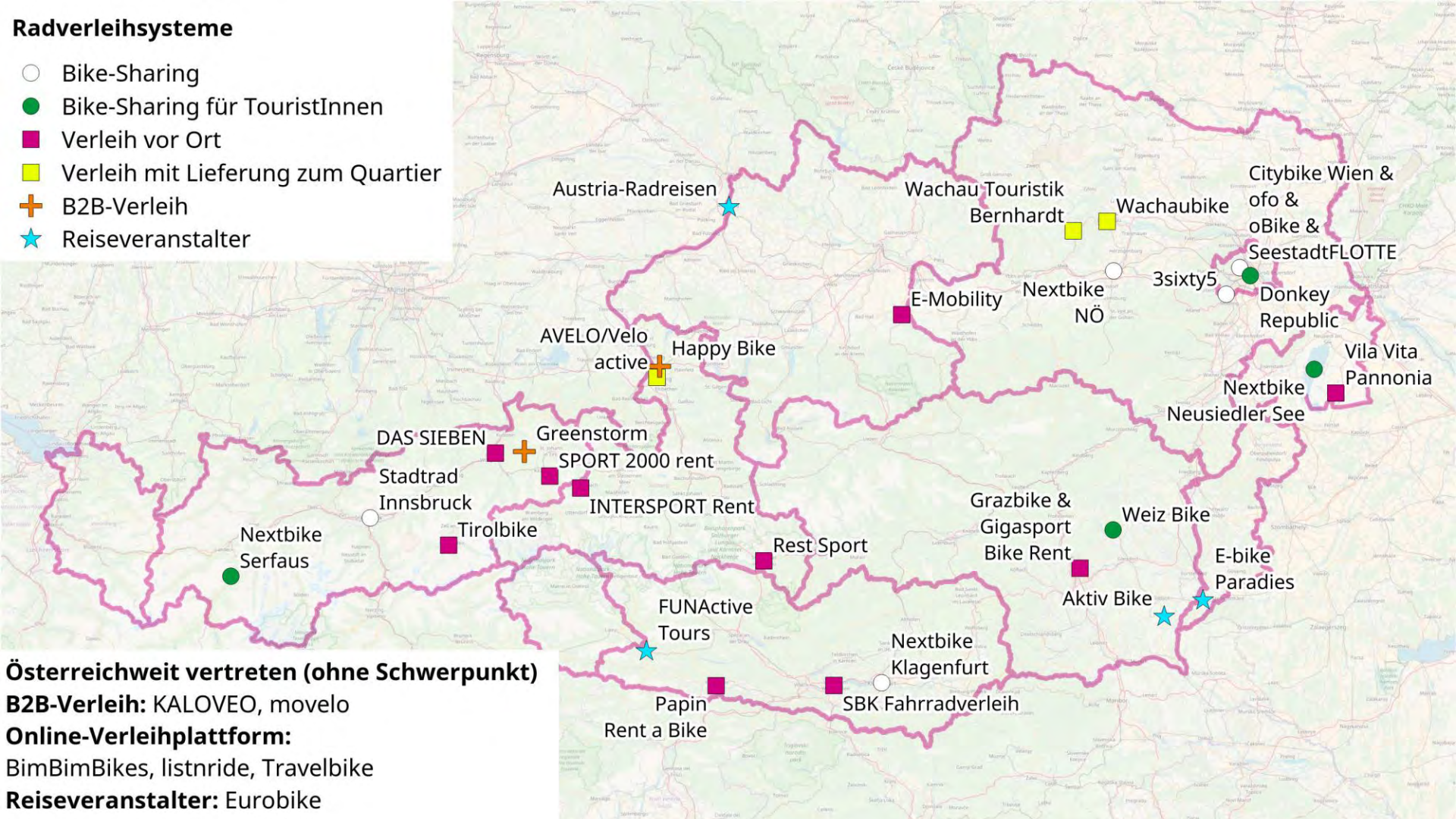

Österreichweit vertreten (ohne Schwerpunkt)
B2B-Verleih: KALOVEO, movelo
Online-Verleihplattform:
BimBimBikes, listnride, Travelbike
Reiseveranstalter: Eurobike

BESTANDSBEWERTUNG

- **Zugang**
  - z.B. Einstiegshürden wie Kreditkarten, Mindestalter, komplexe Registrierung
  - Meist (sehr) gut
- **Flexibilität**
  - v.a. Öffnungszeiten, aber auch nötige Voranmeldungen etc.
  - **Positivbsp: Grazbike**
- **Größe/Ausdehnung**
  - Dichte in Relation zum Gebiet
  - Meist (sehr) gut
- **Zubehör**
  - Nachholbedarf
  - **Positivbsp: Papin Rent a Bike**
- **Kosten**
- **Verschiedene Fahrradtypen**
  - Meist (sehr) gut (außerhalb der urbanen BSS)
- **Sprachen**
  - Großer Nachholbedarf, oft nur Zweisprachig
  - **Positivbsp: FUNActiveTours**

BESTANDSBEWERTUNG

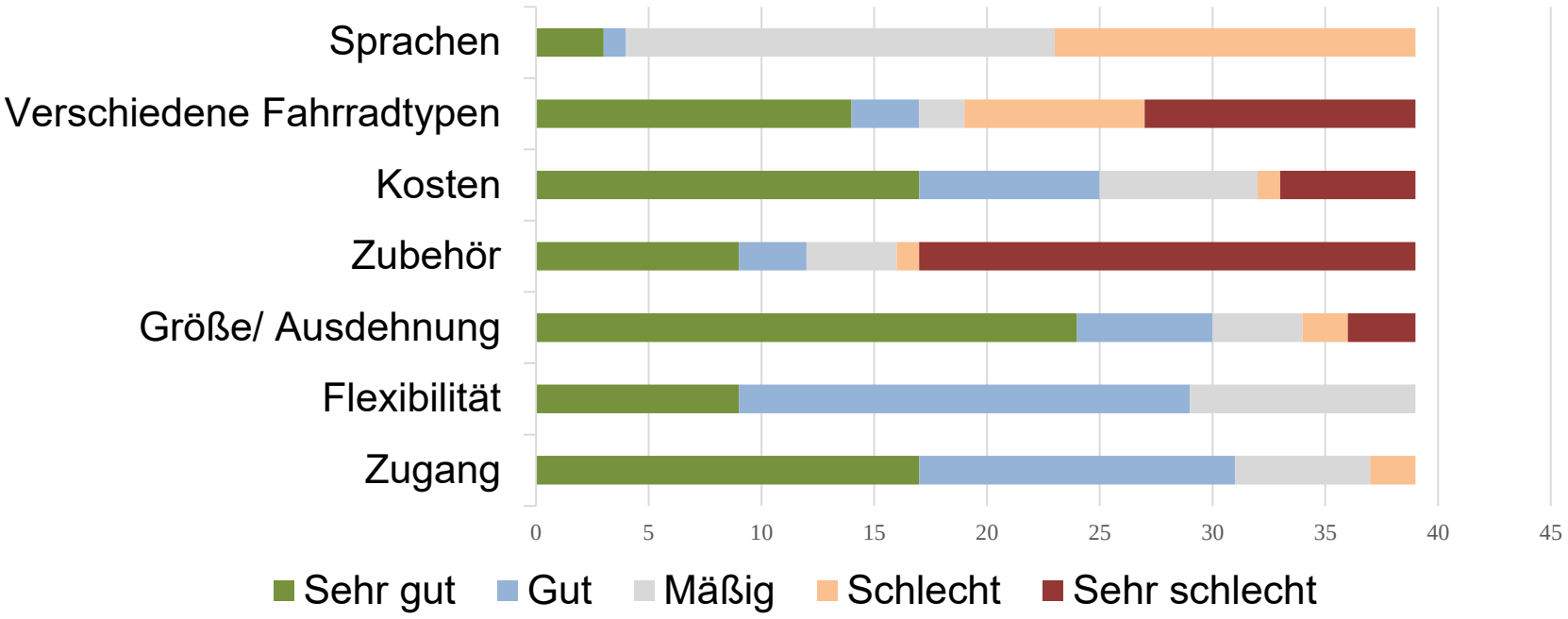

BESTANDSBEWERTUNG

- Systeme im einzelnen meist gut bewertet

- **Aber: heterogene Systemlandschaft**
  - Keine einheitliche Auskunftsplattform
  - Kombinierte Nutzung mühsam
  - Technisch (meist) inkompatibel
  - Wenig Kooperation zwischen Betreibern

→ **Vision**
  - **gemeinsame österreichweite Auskunfts- und Buchungsplattform**

CC-BY-2.0 Bruno Cordioli

AUSKUNFTS- UND BUCHUNGSPLATTFORM

- **Motivation**
  - Erhöhung der Sichtbarkeit und Qualität
  - **Stärkung des Tourismus**
    - mehr Gäste
    - mehr Entlehnungen
    - mehr Umsatz

- **Heterogene Meinungen der ExpertInnen**
  - Positiv: Großer Mehrwert
  - Negativ: Verlust des direkten Kundenkontakts
  - Herausforderung: unterschiedliche Qualitätsniveaus der Radverleiher

AUSKUNFTS- UND BUCHUNGSPLATTFORM

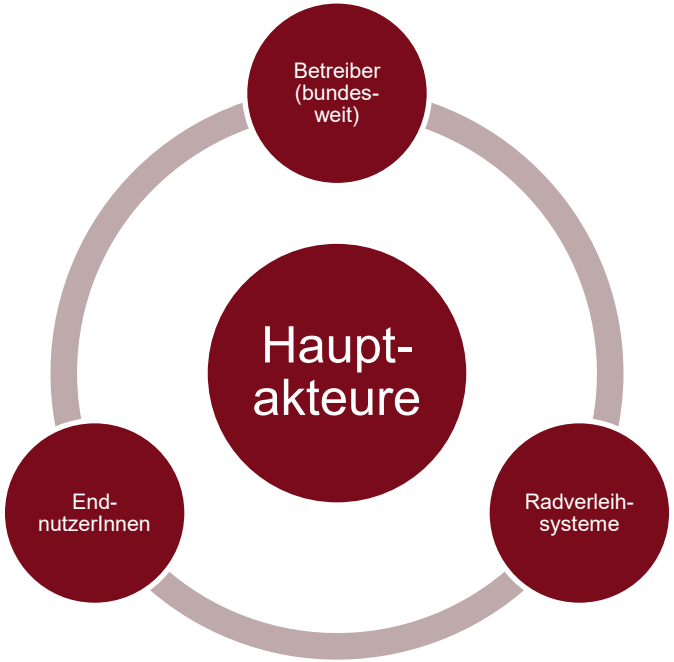

Umsetzungsempfehlungen

- **Einbindung der Radverleihsysteme**
  - Von Anfang an
  - Hohe Abdeckung der verfügbaren Systeme von zentraler Bedeutung
- **Schrittweise Umsetzung**
  - Z.B. Auskunftsplattform als erster Schritt

AUSKUNFTSPLATTFORM – ANFORDERUNGEN

- **Suchfunktion** detailreich aber dennoch einfach zu bedienen und übersichtlich
  - Regionen
  - Systemkategorien bzw. Buchungstyp (z.B. Bike-Sharing, Verleih vor Ort für mehrere Tage)
  - Fahrradtypen
  - Preisklassen
  - Bezahlungsoptionen
  - Möglichkeit einer Reservierung
  - Möglichkeit für Einwegmiete (Fahrten von A nach B)
- **Übersicht der Systeme**
  - Standorte, Geschäfts- & Liefergebiet
  - Listen- und Kartenansicht
  - Filterfunktionen
- **Detailansicht** eines Systems / Standorts
  - Möglichkeit der **Personalisierung für Betreiber**
- **Umgebungsinformationen**
  - Radrouten
  - Ausflugstipps

AUSKUNFTSPLATTFORM – VARIANTEN DATENPFLEGE

1. **Analog und manuell** (niederschwellig)
   - Z.B. Telefonanruf, formloses Email
   - Wichtig für **Klein(st)systeme**

2. **Digital und manuell**
   - Z.B. über die Website der Plattform
   - Geeignet für **kleine Systeme** mit wenigen Standorten

3. **Digital und automatisiert** über technische Schnittstellen zur Plattform
   - Geeignet für **große Systeme** & Systeme mit vorhandenen eigenen technischen Lösungen

BUCHUNGSPLATTFORM – ANFORDERUNGEN

- **Registrierung / NutzerInnenkonto**
  - **Wahlfreiheit**: soll optional sein
  - Zentraler Ort für persönliche Daten und Bezahloptionen
- **Buchungs- und Reservierungsmöglichkeiten**
  - Sowohl mit als auch ohne Konto
- **Bezahlungsmöglichkeiten**
  - Sowohl über Plattform als auch direkt beim Radverleihsystem (Ausbaustufen)
- Zentrale **Telefon- und E-Mailhotline**
  - Rückfallebene für technisch wenig versierte oder
  - Bei großem Informationsbedarf oder Spezialwünschen
- Übergeordnetes **Beschwerdemanagement**
- **Bewertungssystem**
  - Unabhängige Bewertung durch andere NutzerInnen für **mehr Vertrauen**

BUCHUNGSPLATTFORM – VARIANTEN INTEGRATIONSTIEFE

1. **Weiterleitung an das Radverleihsystem**
   - Niederschwellig
   - Keine Schnittstellen nötig

2. **Abwicklung über die Plattform**
   - MitarbeiterInnen des Radverleihsystems verwenden direkt ein Backend der Plattform
   - Keine eigenen techn. Systeme beim Radverleiher nötig

3. **Abwicklung über die Plattform mit technischer Integration**
   - Für Radverleihsysteme die schon eine eigene Buchungsplattform haben
   - Bilaterale technische Lösungen

AUSKUNFTS- UND BUCHUNGSPLATTFORM – HERAUSFORDERUNGEN

- **Betreiber / Plattform**
  - Suche nach / Finanzierung von geeignetem Betreiber
  - Aktualisierung der Daten der Radverleihsysteme
  - Entwicklung der technischen Schnittstellen & Plattform

- **Radverleihsysteme**
  - Heterogenität
    - technische Möglichkeiten
    - Funktionsweise
    - Qualität
  - Wille zur Mitarbeit
  - Zeitaufwand / Kosten für Pflege des Angebots

AUSKUNFTS- UND BUCHUNGSPLATTFORM

- Erster großer Schritt im Frühjahr 2018

Kärnten rent e-Bike

- Nächste Schritte folgen?
- **Potential von Radverleihsystemen jedenfalls noch nicht ausgeschöpft**
  - Weiterhin starkes Wachstum

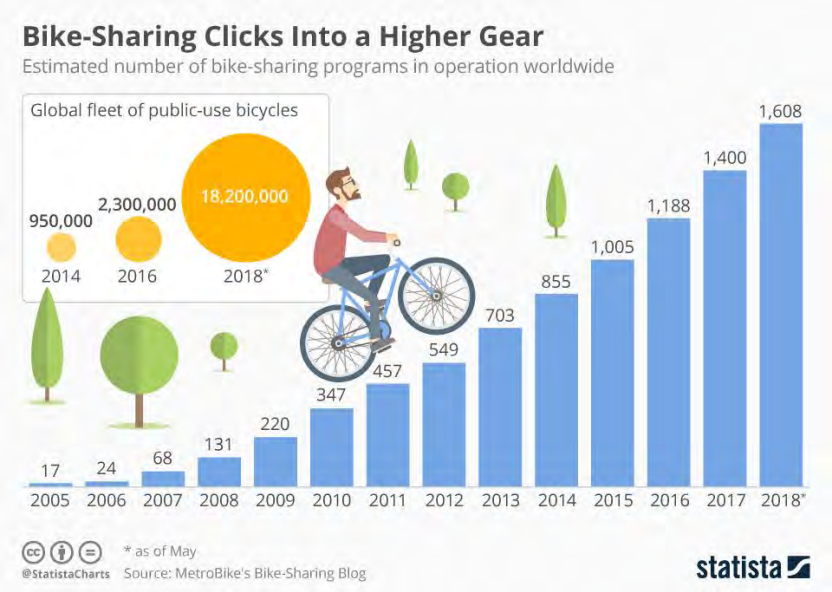

AUSTRIAN INSTITUTE OF TECHNOLOGY
TOMORROW TODAY

TOURISMUSRADVERLEIH

Markus Straub, 25.09.2018

RADKOMPETENZ ÖSTERREICH

Kärnten rent e-bike

Heiligenblut
Winklern
Kolbnitz
Spittal
an der Drau
Döbriach
Bad Kleinkirchheim
Dellach
Kötschach
Mauthen
Hermagor
Villach
Bad Bleiberg
Feldkirchen
Sankt Veit
Friesach
Gurktal
Mauterndorf
Mauterndorf
Wolfsberg
Bad Sankt
Leonhard
Mauterndorf
Mauterndorf
Mauterndorf

KÄRNTEN
rent e bike

KÄRNTEN
Lavanttal

KÄRNTEN
Katschberg

KÄRNTEN
Bad Kleinkirchheim

KÄRNTEN
Villach
Faaker See
Ossiacher See

KÄRNTEN
Klopeiner See
Südkärnten

KÄRNTEN
Lieser- Maltatal

KÄRNTEN
Mittelkärnten

PAPIN
RENT A BIKE

KÄRNTEN
Hohe Tauern –
die Nationalpark-Region

KÄRNTEN
Millstätter See

KÄRNTEN
Wörthersee

KÄRNTEN
Nassfeld-Pressegger See
Lesachtal
Weissensee

KÄRNTEN
Klagenfurt
am Wörthersee

KÄRNTEN
Carnica Rosental

KÄRNTEN
Nockberge

KÄRNTEN

rent e bike

Kärnten rent e bike
Verleihstelle
Bahnhof-Shuttle
Servicestation
Heiligenblut
Winklern
Kolbnitz
Spittal an der Drau
Radentheim
Dellach
Feistritz an der Drau
Hermagor
Villach
Bad Bleiberg
Arnoldstein
Feldkirchen
Sankt Veit an der Glan
Maria Saal
Klagenturt am Wörthersee
Ferlach
Völkermarkt
Bleiburg / Pliberk
Friesach
Althofen
Gurktal
Brückl
Wolfsberg
Sankt Andrä
St. Paul im Lavanttal
Reichenfels
Bad Sankt Leonhard
Köflach
Voitsberg
Bärnbach
Knittelfeld
Lienz
Jesenice
Tarvisio
Slovenj Gradec
Soatanj

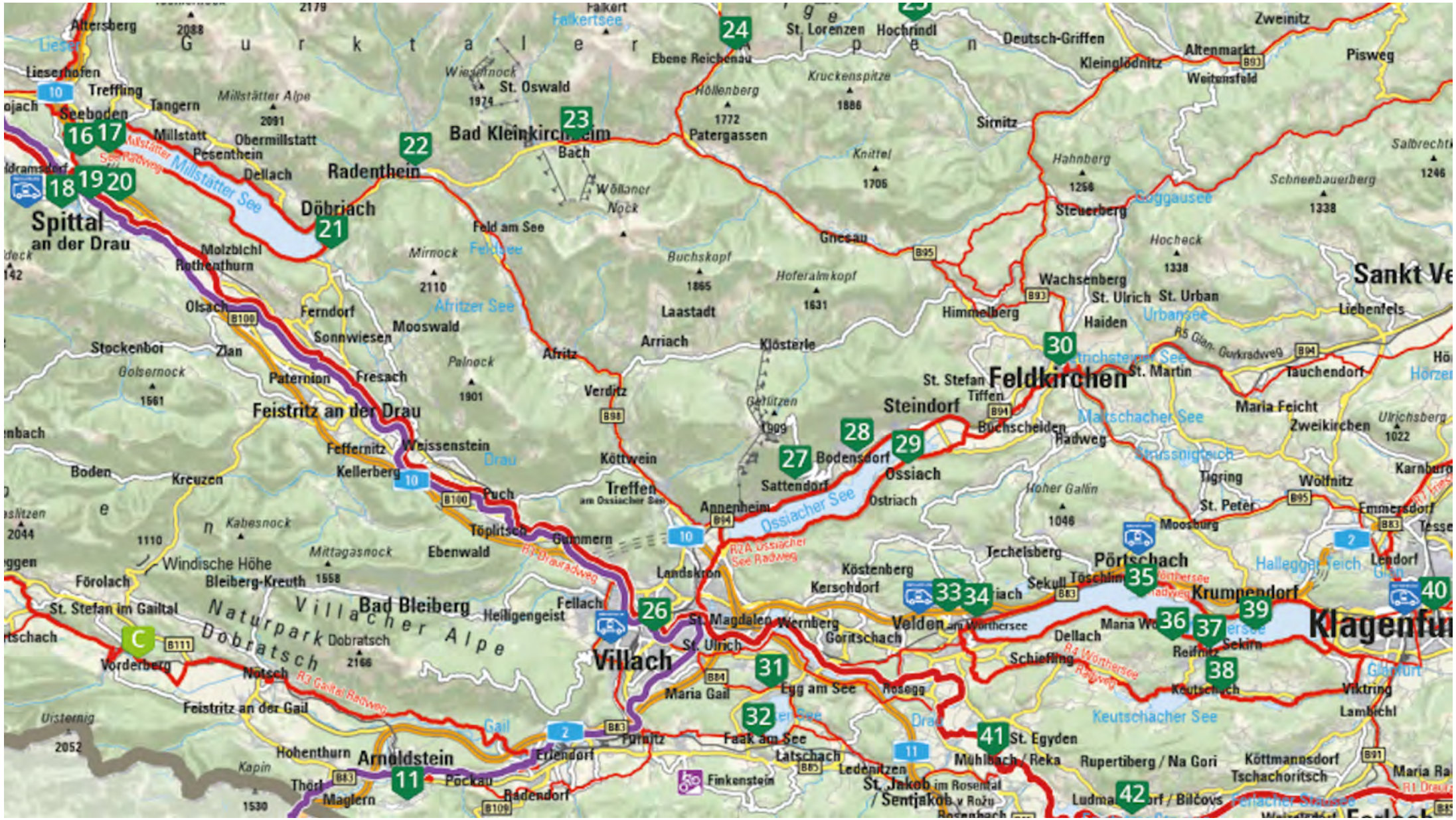
Gurktaler Alpen
Spittal an der Drau
Döbriach
Radenthein
Bad Kleinkirchheim
Feldkirchen
Villach
Klagenfurt
Arnoldstein
Feistritz an der Drau
Bad Bleiberg
Naturpark Dobratsch
Villacher Alpe
Millstätter See
Ossiacher See
Faaker See
Wörthersee
Keutschacher See
Millstätter Alpe
Radweg
16
17
18
19
20
21
22
23
24
26
27
28
29
30
31
32
33
34
35
36
37
38
39
40
41
42
C

Kärnten rent e bike

Überall ausleihen – überall zurückgeben

Sie können Ihr Wunschfahrrad zu gültigen Preisen direkt vor Ort bei einem Partner oder durch Vorreservierung (**www.kaernten-rent-ebike.at**) mieten. Der Mietpreis wird bei der Radübergabe beglichen.

1. Fahrrad mieten
2. Mietvertrag unterschreiben
3. Mietpreis begleichen
4. Radfahren
5. Überall zurückgeben*

Ihre Vorteile

- Keine Fahrrad-Transport-Kosten
- Kostenloser Fahrrad-Tausch bei technischen Problemen
- Telefonische Service-Hotline
- Rückgabe bei jeder Verleihstation*

* Bei der Rückgabe des Leihrades ist eine Kaution (Bankkarte, A.s.p. gültig) in Höhe von Anzahl der Tage x 15,00 zu hinterlegen. Die Gutschrift erfolgt innerhalb der folgenden Tage bzw. Wochen.

Radfahren auf der Südseite der Alpen

KÄRNTEN Lust am Leben

Auf der sonnigen Südseite der österreichischen Alpen finden wir alles was wir brauchen, um im Sattel sportlich-aktive und entspannende Tage voller Lebensfreude und Entdeckungslust zu erleben: gut beschilderte Radwege im Herzen der Alpen-Adria-Region kombiniert mit milder Klima, umrahmt von einer einzigartigen Berge-Seen Kulisse. Als Aushängeschilder dieses Radwegenetzes gelten der Drauradweg (**www.drauradweg.com**) und der Alpe-Adria-Radweg (**www.alpe-adria-radweg.com**).

Grenzüberschreitend, inspirierend und familienfreundlich. So lässt sich das Radwegenetz Kärntens am besten auf den Punkt bringen. Erfahrung an ausschließlich sicheren, überwiegend warmen Badeseen, vorbei an berühmten Sehenswürdigkeiten und wertvoller Kulturschätzen. Auf Wunsch begleitet von speziell ausgebildeten Guides. Zudem zahlreiche Einkehrmöglichkeiten bei gesegneten Gastgebern, die den Gaumen mit Alpen-Adria-Küche verwöhnen. Radfahrenretreat, was willst du mehr?

Alle Informationen für Ihren Radurlaub in Kärnten finden Sie unter **www.radland.kaernten.at**

1. **Intersport Großglockner**
Hof 6, 9844 Heiligenblut, +43 4824 2256-145

2. **Jausenstation Grubenbauer**
Nartlach 11, 9841 Winklern, +43 4822 361

3. **eMobilitätsbüro Hohe Tauern (Bahnhof)**
Stappitz 45/46, 9822 Mallnitz, +43 699 18120015

4. **Penkerwirt**
Penk 11, 9816 Penk, +43 4783 2241

5. **Camping am Waldbad**
Rißing 8, 9772 Oellach, +43 4714 288

6. **Radlerstation Sandhof**
Feistritz 9, 9771 Berg im Drautal, +43 4712 475

7. **Alpencamp Kötschach-Mauthen**
Kötschach 284, 9640 Kötschach-Mauthen, +43 4715 429

A. **Gasthof Michal**
Gößeinschach 5, 9634 Kirchbach, +43 4284 431

B. **Gailtalbauer**
Kirchbach 195, 9632 Kirchbach, +43 4284 25150

8. **NTC SPORT SÖLLE**
Tröpolach 155, 9632 Kirchbach, +43 4285 7100

9. **Bike Paradies**
Oberverlach 48, 9620 Hermagor, +43 4282 2010

10. **Strandbad Hermagor**
Pressegger See, 9620 Pressegger See, +43 4282 2668

C. **Naturbad Vorderberg**
Vorderberg 126, 9614 Vorderberg, +43 660 6699863

11. **Skiverleih „Pepi"**
Seltschach 114, 9601 Arnoldstein, +43 664 75048026

12. **Ski & Sportschule Katschberg** Katschberghöhe 30, 9863 Rennweg, +43 4734 8388 | +43 664 2527345

13. **Ski & Sportschule Katschberg**
Tiefbad Gries, 9863 Rennweg, +43 4734 8388

14. **Seilbahnen Innerkrems**
Innerkrems 134, 9862 Krems in Kärnten, +43 4736 600

15. **Gasthof Post**
9861 Eisentratten 20, +43 4732 2786

16. **Hotel Royal X**
Seenstraße 25, 9871 Seeboden, +43 4762 81669

17. **Bikeshop Seeboden**
Hauptstraße 36, 9871 Seeboden, +43 664 2162041

18. **Goldeck Bergbahnen Talstation**
Zur Seilbahn 10, 9800 Spittal / Drau, +43 4762 2864

19. **More – der Spezialist**
Bahnhofstraße 1, 9800 Spittal / Drau, +43 4762 25553

20. **Hacienda Mexicana**
Edlinger Straße 1, 9800 Spittal / Drau, +43 4762 42837

21. **Charly's Seelounge**
Glanzer Straße 116, 9873 Döbriach, +43 699 11666655

22. **Armin's Bikeverleih**
Kirchgasse 5, 9545 Radenthein, +43 660 1780400

23. **Intersport Rent Kaiserburg Bahn Talstation**
Schneeresserweg 3, 9546 Zirknitz, +43 4240 556300

24. **Biosphärenparkverwaltung Nockberge**
9565 Ebene Reichenau 117, +43 4275 665

25. **Schischule Hochrindl**
Steingartenweg 1, 9571 Hochrindl, +43 4279 21197

26. **Papin Sport & Freizeit GmbH**
Gerbergasse 37, 9500 Villach, +43 660 6984138

27. **Tourismusinformation Sattendorf**
Ossiacher See Str. 7, 9520 Sattendorf, +43 4242 2336

28. **Tourismusinformation Bodensdorf**
10. Oktoberstraße 1, 9551 Bodensdorf, +43 4243 838323

29. **Tourismusinformation Ossiach**
9570 Ossiach 8, +43 4243 497

30. **Touristikbüro Feldkirchen, Stadtgemeinde, Abt. EST**
Hauptplatz 5, 9560 Feldkirchen, +43 4276 2176

31. **Tourismusinformation Drobollach**
Seeblickstraße 80, 9580 Villach, +43 4254 2185

32. **Papin Sport & Freizeit GmbH** Seealler Landesstr. 22, 9583 Faak am See, +43 660 8015153

33. **TVB Velden**
Villacher Straße 19, 9220 Velden, +43 4274 21030

34. **EEPlus**
Villacher Straße 10, 9220 Velden, +43 664 3839502

35. **TVB Pörtschach**
Werzer Promenade 1, 9210 Pörtschach, +43 4272 2354

36. **TVB Maria Wörth**
Seepromenade 5, 9082 Maria Wörth, +43 4273 22400

37. **Strandbad Reifnitz** Wörthersee Südufer 112, 9081 Reifnitz, +43 676 7554310

38. **TVB Keutschach**
Keutschach 1, 9074 Keutschach, +43 4273 24501

39. **Radverleih beim Parkbad**
Pampichler Bad 33, 9201 Krumpendorf, +43 676 4129284

40. **Tourismusinformation Klagenfurt**
Neuer Platz 5, 9020 Klagenfurt am W., +43 463 287453

41. **Rosentalerhof**
Mühlbach 28, 9184 St. Jakob i. R., +43 4253 2241

42. **Gasthaus Gostišče-Trattoria Ogris**
9072 Ludmannsdorf 13, +43 4226 2249

43. **Camping Rosental Rož**
Gotschuchen 34, 9173 St. Margareten i. R., +43 4226 8100

44. **TVB Friesach**
Hauptplatz 15, 9360 Friesach, +43 4268 221340

45. **TVB St. Veit**
Hauptplatz 23, 9300 St. Veit / Glan, +43 4212 45608

46. **Panoramadorf Saualpe**
St. Oswald 4, 9322 Eberstein, +43 4264 83210

47. **Bike4You** Westufer Straße 42, 9122 Seelach am Klopeiner See, +43 676 8449 9910

48. **RML Regionalmanagement Lavanttal GmbH**
Minoritenplatz 1, 9400 Wolfsberg, +43 4352 2878

Preisliste 2018

	1 Tag	½ Tag	1 Stunde*
City Bike	[illegible]	[illegible]	[illegible]
Mountain Bike	[illegible]	[illegible]	[illegible]
Trekking Bike	[illegible]	[illegible]	[illegible]
E-Bike City	[illegible]	[illegible]**	
MTB Race	[illegible]	[illegible]	[illegible]
MTB Sport	[illegible]	[illegible]	[illegible]
E-Mountain Bike	[illegible]	[illegible]**	
E-Mountain Bike 24"	[illegible]	[illegible]**	
MTB Kinder 20 / 24	[illegible]	[illegible]	[illegible]
Rennrad	[illegible]	[illegible]	[illegible]
Tandem	[illegible]	[illegible]	[illegible]
Kindeanhänger	[illegible]	[illegible]	[illegible]
Hundeanhänger	[illegible]	[illegible]	[illegible]
Nachläufer	[illegible]	[illegible]	[illegible]
Kindersitz	[illegible]	[illegible]	[illegible]
Helm	[illegible]	[illegible]	[illegible]
Fahrradschloss	[illegible]	[illegible]	[illegible]
Fahrradkorb	[illegible]	[illegible]	[illegible]

Rückgabe bei einem anderen Verleih

[illegible]	[illegible]	[illegible]

Preisnachlässe:
3 Tage 20 % | 5 Tage 30 % | 7 Tage 40 %

* [illegible]
** [illegible]

City Bike

KALKHOFF
CITY BIKE 7G NEXUS

Rahmen:	Aluminium
Rahmenform:	Unisex
Schaltung:	Shimano Nexus 7V
Bremsen:	V-Brake
Sattel:	Stoßdämpfer
Bereifung:	Continental Contact unplatzbar 28"

MTB 26"

MTB - MOUNTAINBIKE SHIMANO ACERA

Rahmen:	Aluminium
Gabel:	BSR Guppy
Speichen:	INOXspoke
Felge:	Aluminium
Vorn/ Hinten:	Shimano TX-FT35
vorn, Mitte:	Shimano Acera 40-T(34)
Schaltwerk:	Shimano Acera ST-EF50-9
Gänge:	24
Felgen:	Doppelkammer
Bremsen:	V-Brake BR-M421
Reifen:	Aluminium polish

MTB Race

FOCUS - Whistler EVO

Rahmen:	Aluminium
Gabel:	SR Suntour XCM RL, 9 × 100 mm
Bremsanlage:	Shimano BR-M315 | 160 / 160 mm
Schaltwerk:	Shimano RX 771 9-speed
Umwerfer:	Shimano Altus 2000
Schaltmittel:	Shimano Altus 2000 | 9 × 9-fach
Kurbelgarnitur:	Shimano MT100 | 40 / 30 / 22
Lenker:	Aluminium Riserbar 1 700 mm
Vorbau:	Aluminium 1 31,8 mm
Sattel:	Sport Sattel
Kassette:	Shimano HG200 | 11-46
Gewicht:	14,5 kg

MTB Race

CUBE - Acid

Rahmen:	Aluminium Lite, AMF, ARG
Gabel:	Rock Shox Recon Silver TK Air, 100 mm
Bremsanlage:	Shimano BR-M315, Hydr. Disc Brake (180 / 160)
Schaltwerk:	Shimano XT, 11 Speed
Umwerfer:	Shimano SLX FD-M7025-H, Direktmontage 31,8 mm Clamp
Schaltmittel:	Shimano SLX SL-M7000
Kurbelgarnitur:	Shimano SLX FC-M7000-11-2, 36-26T, 175 mm
Lenker:	CUBE Race Trail Bar, 640 mm
Vorbau:	CUBE Performance Stem Pro, 31,8 mm
Sattel:	CUBE Active 1.1
Sattelstütze:	CUBE Performance Post, 27,2 mm
Felgen:	CUBE ZX20, Disc, 32H
Kassette:	Shimano SLX CS-M7000, 11-42T
Kette:	Shimano CN-HG601

MTB Kid 20" & 24"

DRAG
HARDY 20 / 24

Rahmen:	Aluminium
Stoßdämpfer:	Suspension 40 mm
Schaltung:	Shimano Tourney
Umwerfer:	Shimano Tourney
Schaltmittel:	Shimano Tourney
Bremsen:	Alloy V-Brake
Felgen:	Doppelkammer
Gänge:	18V

E-MTB

CUBE - REACTION HYBRID PRO 500 WH
BOSCH DRIVE UNIT PERFORMANCE CX

Rahmen:	Aluminium Superlite
Gabel:	SR Suntour XCM34 Cliff, Topmount 15 × 110 mm, 100 mm, Lockout
Motor:	Bosch Drive Unit Performance CX
Display:	Bosch Purion
Batterie:	Bosch, 500 Wh
Bremsen:	Shimano BR-M315, 180mm / 180mm
Schaltwerk:	Shimano Deore, 10-speed
Schaltmittel:	Shimano Deore SL-M6000, Rapidfire Plus
Lenker:	CUBE Race Trail Bar, 680 mm
Vorbau:	CUBE Performance Stem Pro, 31,8 mm
Sattel:	Selle Royal MTB
Sattelstütze:	CUBE Performance Post, 30,9 mm
Laufräder:	CUBE EXR, 32H Disc
Bereifung:	Schwalbe Smart Sam Active, 2,60

Buchung und Information

Direkt vor Ort bei einer Verleihstelle oder ganz einfach online unter

www.kaernten-rent-ebike.at
kaernten.papinsport.at

PAPIN RENT A BIKE

KÄRNTEN rent e bike

Papin Sport & Freizeit GmbH

Gerbergasse 27, 9020 Villach
Tel: +43 720 445660
Mobil: +43 660 5861133
E-Mail: villach@papin-sport.com
www.papinsport.com

E-MTB

FOCUS - JARIFA PLUS PRO-AKKU 500 WH
BOSCH PERFORMANCE UNE CX

Rahmen:	Jarifa Bosch, 6061 alloy, 15 bike standard
Gabel:	SR Suntour XCM 32 LO, 110 × 15 mm QR, 100 mm travel
Motor:	Bosch Performance Cx
Display:	Bosch Intuvia, Control panel, walk assist
Batterie:	Bosch, 500 Wh, removeable
Bremsen:	Shimano BR-M315, 180 mm / 180 mm
Schaltwerk:	Shimano XT, Plus, 10-speed
Schaltmittel:	Shimano Deore
Trägerlager:	Concept GXS
Übersetzung:	front: 16, rear: 11-40
Lenker:	Concept, Bar
Vorbau:	Concept
Sattel:	Concept E3
Sattelstütze:	Concept

E-City Bike

KALKHOFF - IMPULSE 7 HS

Rahmen:	Impulse V2, Aluminium
Gabel:	Suntour CR18, aluminium, adjustable
Motor:	Impulse 2.0, 36V / 250 W, with Shift Sensor technology
Batterie:	Li-ion, 36V Akku mit 14,5 Ah / 540 Wh
Display:	Impulse LED
Schaltung:	Shimano Nexus
Bremsen:	Magura HS11, Hydraulic rim brakes
Lenker:	Concept City Cruiser
Vorbau:	Concept SL, adjustable
Sattel:	Selle Bassano Velaire
Sattelstütze:	Patent, spring movement
Felgen:	Concept
Reifen:	Schwalbe Energizer Link

E-MTB 24"

HAIBIKE - SDURO HardFour 2.0

Rahmen:	Aluminium 6061
Gabel:	SR Suntour XCR LO Lockout, 63 mm
Motor:	Yamaha PW-System
Batterie:	Yamaha, 400 Wh
Bremsanlage:	Hektro HD M282, 160 mm
Schaltwerk:	Shimano Altus M2000, 9-Gang
Schaltmittel:	Shimano Altus M2000, Rapidfire
Lenker:	Haibike Components Trailbar + Topflat 640 mm
Vorbau:	Haibike Components Trailbar, 31,8 mm
Sattel:	Selle Royal Hello
Sattelstütze:	Haibike Components, 31,6 mm, Aluminium
Felgen:	Rodi Fire Disc, Hohlkammerfelge, Aluminium

RADFAHREN IN KÄRNTEN

In Kärnten, an der sonnigen Südseite der Alpen, lautet das Motto seit jeher lustvoll leben und gelassen genießen.

Deshalb können sie hier auf ein regionsübergreifendes Radverleihsystem zurückgreifen, in welchem sämtliche Kärntner Regionen mit integriert sind. Es ist somit möglich, in ganz Kärnten ein Rad auszuleihen um es später an rund 50 Verleihstationen im ganzen Bundesland wieder abzugeben.

Karte
Satellit
Graz
Wolfsberg
Klagenfurt am Wörthersee
Villach
Spittal an der Drau
Lienz
Bad Gastein
Spielberg
Leoben
Cortina d'Ampezzo
Kartendaten © 2018 GeoBasis-DE/BKG (©2009), Google
Nutzungsbedingungen
Fehler bei Google Maps melden
Route und Zeitraum wählen
Verleihstelle wählen:
Eberstein - Panoramadorf
Rückgabestelle wählen:
Ebene Reichenau - Biosph
Von (Datum):
14/09/2018
Bis (Datum):
15/09/2018
Uhrzeit:
08:00
Eberstein - Panoramadorf Saualpe
Öffnungszeiten: 08:00 - 20:00
Mittagspause: -
Ebene Reichenau - Biosphärenparkverwaltung Nockberge
Öffnungszeiten: 07:30 - 16:00
Mittagspause: -

KÄRNTEN
rent e bike

- flächendeckendes Radverleihsystem für ganz Kärnten
- überall ausleihen, überall zurückgeben
- 50 Verleihstationen in sämtlichen Kärntner Tourismusregionen
- Mehr als 1000 Räder (Mountainbikes, Kinderräder, e-Bikes, Citybikes, Anhänger)
- Keine Fahrrad-Transport-Kosten
- Kostenloser Fahrrad-Tausch bei technischen Problemen
- Telefonische Service-Hotline
- Rückgabe bei jeder Verleihstation

www.kaernten-rent-ebike.at
www.radland.kaernten.at

Kärnten rent e-Bike

Überall ausleihen – überall zurückgeben

Sie können Ihr Wunsch-Fahrrad zur gültigen Preisliste direkt vor Ort bei einem Verleihpartner oder durch Vorreservierung mieten.

www.kaernten-rent-ebike.at

1. Fahrrad mieten
2. Mietvertrag unterschreiben
3. Mietpreis begleichen
4. Radfahren
5. Überall zurückgeben

Verleih-Partner

HOHE TAUERN

Intersport Großglockner
Hof 6, 9844 **Heiligenblut**,
+43 4824 2256 145

Nationalpark-Info Mautturm Winklern
Winklern 9, 9841 **Winklern**,
+43 4822 22716

eMobilitätsbüro Hohe Tauern (Bahnhof)
Stappitz 45 / 46 , 9822 **Mallnitz**,
+43 699 1612 0015

Penkerwirt
Penk 11, 9816 **Reißeck / Penk,**
+43 4783 2241

KÄRNTEN
rent e bike

Das regionsübergreifende Radverleihsystem in Kärnten

Miete dein Rad bzw. E-Bike an einer von 45 Verleihstationen in ganz Kärnten und gib es zurück, wo immer du willst.

www.radland.kaernten.at
www.papinsport.com

10% Rabatt mit der Kärnten Card

Gschwätzt, wird's schlau!
KÄRNTEN CARD

Ins_eBike_KaerntenCard_148x210_jan18.indd 1 01.02.18 12:41

Landesweites Netz für Elektro-Räder
Innovativer Verleih und erste Kärntner E-Bike-Schmiede!
Kärnten: Genuss erfahren
Vom Badestrand zum Gipfelglück, von den Seeterrassen zu den Almhütten. Mit dem E-Bike kann man Kärnten heuer genussvoll erfahren – inklusive landesweitem Verleih.
ASIEN &
Mc Cruise
Mein SONNTAG
Essen-Trinken-Reisen
DAS E-BIKE EVENT
am Millstätter See
11. - 13. Mai 2018
E-Bike-Verleih in Kärnten
„Kärnten rent e bike"
Wichtiger Hebel für die Energie- und Verkehrswende
DAS E-BIKE EVENT
11. - 13. MAI 2018
EMOTIONS-EVENT.COM

Herzlichen Dank für Ihre Aufmerksamkeit!